



CARRERA DE ECOTURISMO.

Tesis de grado.

Previo a la obtención del título de

Ingeniero/a en Ecoturismo.

Tema:

Recursos naturales y el desarrollo turístico del sector Puerto Real, situado en la parroquia Andrés de Vera del cantón Portoviejo en la provincia de Manabí, Republica del Ecuador.

Autores:

Lady Stefanía Alarcón Pozo.

Miguel Arístides Arteaga Pozo.

Directora de tesis.

Ing. Lorena Cedeño Franco. Mg. Sc.

Cantón Portoviejo – Provincia de Manabí –República del Ecuador.

2015.

CERTIFICACIÓN DE LA DIRECTORA DE TESIS.

En mi calidad de directora de la tesis titulada: Recursos naturales y el desarrollo turístico del sector Puerto Real, situado en la parroquia Andrés de Vera, del cantón Portoviejo, en la provincia de Manabí, de los egresados Lady Stefanía Alarcón Pozo y Miguel Arístides Arteaga Pozo, requisito previo para la obtención del título de Ingenieros en Ecoturismo, certifico que el trabajo de investigación de la presente tesis es original y fue cabalmente realizada bajo mi dirección y supervisión. Además podemos mostrar dudas de auditoría de la presente tesis, a favor de la Universidad San Gregorio de Portoviejo.

Ing. Lorena Cedeño Franco. Mg. Sc.

Directora de Tesis.

CERTIFICACIÓN DEL TRIBUNAL EXAMINADOR.

Tesis de grado.

Recursos naturales y el desarrollo turístico del sector Puerto real, situado en la parroquia Andrés de Vera, del cantón Portoviejo, en la provincia de Manabí.

De los egresados Lady Stefanía Alarcón Pozo y Miguel Arístides Arteaga Pozo, sometida al tribunal de sustentación para su respectiva aprobación.

Tribunal:

Lic. Gina Molina Molina.

Directora de carrera.

Ing. Lorena Cedeño Franco. Mg. Sc.

Directora de tesis.

Lic. Wilson Intriago Pincay.

Miembro del tribunal.

Lic. Patricia Palacios Palma.

Miembro del tribunal.

DECLARACIÓN DE AUTORÍA.

Los autores de la tesis de grado Lady Stefanía Alarcón Pozo y Miguel Arístides Arteaga Pozo, expresaron que el presente trabajo de investigación titulado: Recursos naturales y el desarrollo turístico del sector Puerto Real, situado en la parroquia Andrés de Vera, del cantón Portoviejo, de la provincia de Manabí es de nuestra absoluta autoría.

La responsabilidad de la investigación, argumentos, análisis, resultados, conclusiones y recomendaciones del presente trabajo, pertenece única y exclusivamente a los autores.

Lady Stefanía Alarcón Pozo.

Autora.

Miguel Arístides Arteaga Pozo.

Autor.

AGRADECIMIENTO.

Queremos dejar constancia de nuestros más sinceros agradecimientos a la Universidad Particular San Gregorio de Portoviejo, institución que nos abrió las puertas de sus aulas en las que adquirimos experiencias significativas y conocimientos científicos que hicieron posible llegar a este logro profesional. Nuestra gratitud a la ingeniera Lorena Cedeño Franco directora de tesis quien guio de manera acertada aplicando principios científicos durante el desarrollo de este trabajo de investigación.

A los docentes que nos brindaron sus sabios conocimientos con calidad y calidez durante el periodo académico que cursamos en esta Universidad aportando en la formación profesional de cada uno de nosotros. A nuestros padres que nos dieron la vida y que nos inculcaron los más nobles sentimientos para que seamos personas de bien y que gracias a sus esfuerzos, esmero, constancia y dedicación estimularon la consecución de la meta propuesta como es la obtención del título de ingenieros en ecoturismo.

Lady Stefanía Alarcón Pozo.

Autora.

Miguel Arístides Arteaga Pozo.

Autor.

DEDICATORIA.

Agradezco a Dios, por darme la vida y por guiar mi camino.

A mi madre Fanny Beatriz Pozo Cedeño, quien se constituyó en el eje primordial de mi preparación académica brindándome apoyo incondicional para la consecución de las metas propuestas.

A mi padre Jaime Alarcón Holguín por su apoyo incondicional durante toda mi vida.

A mi madre de corazón Luz María quien con su cariño, dedicación y amor absoluto contribuyo en mi formación personal y profesional.

A la memoria inolvidable de mi abuela Luz María Cedeño Gómez, mi ángel hermoso que guía e ilumina mi destino desde el cielo.

Lady Stefanía Alarcón Pozo.

DEDICATORIA.

Dedico el presente trabajo de investigación a mis padres fuente de inspiración permanente, quienes han brindado los estímulos necesarios para fortalecer la lucha constante en mi preparación académica. Mi padre Arístides Arteaga quien se convirtió en el guía de mis pasos y que el recuerdo de su existencia perdurará en mi alma como una luz que ilumine mi camino. Mi madre Melva Pozo Cedeño por su fortaleza y valentía ha sido el pilar fundamental en la edificación de mí ser.

A mi madre de corazón Luz María por brindarme sus cuidados y atención con amor y dulzura durante toda mi vida.

A mi adoradora abuelita Mamá Luz que desde el cielo me sigue bendiciendo.

A la inolvidable memoria de mi hermana María Fernanda, el ángel de mi vida.

A mi hermano Juan Carlos, que sembró en mi optimismo y fortaleza para alcanzar las metas propuestas.

Miguel Arístides Arteaga Pozo.

RESUMEN.

Esta investigación titulada: Recursos naturales y el desarrollo turístico del sector Puerto Real, tiene como objetivo general., potenciar los recursos naturales del sector para su desarrollo turístico, para dar cumplimiento al mismo se plantearon tres objetivos específicos, primero Determinar en qué medida la contaminación afecta los recursos naturales del sector para mejorar la calidad ambiental, segundo Incentivar a los habitantes en el manejo responsable de los recursos naturales del sector para proteger el entorno y tercero diseñar una propuesta para dar solución al problema planteado. Estos se cumplieron gracias a la aplicación de entrevistas y encuestas a líderes y pobladores del sector. La formulación de la hipótesis permitió dirigir la investigación para comprobar que: Con el aprovechamiento de los recursos naturales se potenciará turísticamente el sector, llegando a las siguientes conclusiones: El sector Puerto Real es un lugar que guarda la belleza natural de Portoviejo, donde se puede admirar el paso del río y el caminar de las iguanas. El sector Puerto Real posee recursos naturales que pueden ser potenciados turísticamente, de manera responsable. La contaminación de las riberas del río es una preocupación latente a los habitantes del sector, ya que el mismo afecta la calidad del agua, y del paisaje. La basura es un problema cotidiano ya que llegan personas de otros sitios a depositar desechos en las riberas del río. Los habitantes del sector tienen la predisposición de colaborar en las gestiones a realizar para el mejoramiento del sector y emprender en pequeños negocios turísticos.

ABSTRACT.

This research was titled "Natural Resources and Tourism Development of Puerto Real sector" it has as a general objective: Strengthen the natural resources of the sector for tourism development, in order to comply with it, three specific objectives were considered: first determine to what extent pollution affects natural resources of the sector to improve environmental quality, second encourage residents in the responsible management of natural resources of the sector to protect the environment, and third design a proposal to solve the problem posed. These were accomplished through the application of interviews and surveys with leaders and residents of the sector. The formulation of the hypothesis allowed direct the investigation to verify that: With the use of natural resources the sector will promote touristically, and reached the following conclusions: The Puerto Real sector is a place that keeps the natural beauty of Portoviejo, where you can admire the passage of the river and walking iguanas. The Puerto Real sector owns natural resources that can be enhanced for tourism, responsibly. The pollution of the river banks is an underlying concern of the inhabitants of the sector, since it affects water quality, and landscape. Garbage is a daily problem because people come from other sites to deposit waste in the river banks. The residents of the area have the predisposition to cooperate in efforts to make to the improvement of the sector and engage in small tourism businesses.

ÍNDICE

Portada	
Certificación de la directora de tesis	II
Certificación del tribunal examinador	III
Declaratoria de autoría	IV
Agradecimiento	V
Dedicatoria	VI
Dedicatoria	VII
Resumen	VIII
Abstract	IX
Introducción	1
Capítulo I.	
1. Problematización.....	3
1.1 Tema	3
1.1.1 Formulación del problema	3
1.2 Planteamiento del problema	3
1.2.1 Preguntas de investigación	5
1.3 Delimitación de la investigación.....	6
1.4 Justificación	7
1.5 Objetivos	8
1.5.1 Objetivo general	8
1.5.2 Objetivos específicos	8

Capítulo II.

2.	Marco teórico	9
2.1	Categorías fundamentales	9
2.1.1	Turismo	9
2.1.2	Turismo cultural	10
2.1.3	Turismo gastronómico	10
2.1.4	Turismo natural	11
2.1.5	Ecoturismo.....	11
2.1.6	Servicios turísticos	12
2.1.7	Atractivos turísticos	13
2.1.8	Turismo urbano	13
2.1.9	Actividad turística	14
2.1.10	La Planificación como herramienta de desarrollo turístico local	14
2.1.11	Recursos naturales.	14
2.1.12	Clasificación de los recursos naturales	15
2.1.13	Ecosistema y medio ambiente	17
2.1.14	Flora	17
2.1.15	Fauna	20
2.1.16	Desarrollo turístico	21
2.1.17	Desarrollo social	21
2.2	Hipótesis	22
2.2.1	Hipótesis general	22
2.2.2	Hipótesis Específicas	22

2.3	Unidad de observación y análisis	23
2.4	Variables	23
2.5	Matriz de operacionalización de variables	24
2.5.1	Variable independiente	24
2.5.2	Variable dependiente	25
Capítulo III.		
3.	Marco Metodológico	26
3.1	Metodología	26
3.2	Tipo de investigación	26
3.2.1	Exploratorio	26
3.2.2	Descriptivo	26
3.2.3	Sintético	26
3.2.4	Propositivo	27
3.3	Métodos	27
3.3.1	Método deductivo- inductivo	27
3.3.2	Método analítico sintético	27
3.3.3	Método estadístico	27
3.3.4	Método hipotético-deductivo	28
3.4	Técnicas	28
3.5	Instrumentos	28
3.6	Población y muestra	29
3.7	Recolección de la información	32
3.8	Procesamiento de la información	32

Capítulo IV.

4.	Análisis e Interpretación de los Resultados.	33
4.1	Contaminación ambiental.	33
4.1.1	Contaminación ambiental en el sector Puerto Real de Portoviejo.	33
4.1.2	Medidas para prevenir la contaminación ambiental en el sector Puerto Real.	35
4.2	Motivación a los habitantes en el manejo responsable de los recursos naturales para proteger el entorno.	36
4.2.1	Matriz de taller participativo de los habitantes del sector Puerto Real.	37
4.3	Resultados de las encuestas y entrevistas	38
4.3.1	Resultados de las encuestas realizadas a los habitantes del sector Puerto Real del Cantón Portoviejo.	38
4.3.2	Entrevistas realizadas a las autoridades pertinentes	45
4.4	Matriz de comprobación de hipótesis	54

Capítulo V.

5.	Conclusiones y recomendaciones	63
5.1	Conclusiones	63
5.2	Recomendaciones	64

Capítulo VI.

6.	Propuesta	65
6.1	Datos informativos	65
6.1.2	Título de la propuesta	65
6.1.3	Periodo de ejecución.....	65
6.1.4	Descripción de los beneficiarios	65

6.1.5	Ubicación sectorial y física	66
6.2	Introducción	66
6.3	Justificación	68
6.4	Objetivos	69
6.4.1	Objetivo general	69
6.4.2	Objetivos específicos	69
6.5	Fundamentación teórica	70
6.5.1	Recursos turísticos	70
6.5.2	Hábitos de Conservación del Medio Ambiente.	71
6.5.3	Manejo de recursos naturales	71
6.5.4	Reforestación	72
6.5.5	Los estudios de calidad de vida ambiental	72
6.5.6	Evaluación de potencial turístico	73
6.5.7	Servicio de atención al cliente	73
6.5.8	Gestión de la demanda turística	74
6.5.9	Matriz de involucrados	75
6.5.10	Matriz de marco lógico	76
6.6	Actividades	79
6.6.1	Objetivos	81
6.7	Plan de capacitación a los principales actores de la actividad turística de los habitantes del sector Puerto Real de la ciudad de Portoviejo.	134
6.7.1	Resumen de la campaña de concientización turística y ambiental propuesta.....	135
6.7.2	Módulo 01 seguridad alimentaria.....	137

6.7.3	Estrategia para mejorar la visión turística y ambiental en el sector.....	143
6.8	Recursos	144
6.8.1	Humanos	144
6.8.2	Técnicos	144
6.8.3	Materiales	144
6.8.4	Financieros	145
6.9	Análisis situacional	145
6.9.1	Análisis (FODA)	148
6.9.2	Presupuesto	149
6.10	Impacto	150
6.11	Estrategia de sostenibilidad	151
6.12	Evaluación	152
6.13	Cronograma de actividades de la propuesta	153
	Bibliografía.....	154
	Anexos	

ÍNDICE DE CUADROS.

Cuadro N° 1:	Unidad de observación y análisis.	23
Cuadro N° 2:	Variable independiente.	24
Cuadro N° 3:	Variable dependiente	25
Cuadro N° 4:	Población y muestra	31
Cuadro N° 5:	Población encuestada	31
Cuadro N° 6:	Fuentes de información, instrumentos	32
Cuadro N° 7:	Matriz de campaña de concientización	37
Cuadro N° 1:	Recursos naturales potenciados	39
Cuadro N° 2:	La contaminación afecta a los recursos naturales	40
Cuadro N° 3:	Manejo responsable de los recursos naturales	41
Cuadro N° 4:	Interés por parte de las autoridades	42
Cuadro N°5:	Desarrollo turístico del sector	43
Cuadro N° 8:	Matriz de verificación de hipótesis y objetivos	54
Cuadro N° 9:	Matriz de involucrados	75
Cuadro N° 10:	Matriz de marco lógico	76
Cuadro N° 11:	Actividades	79
Cuadro N° 12:	Memoria descriptiva de la reunión con los líderes de la comunidad.	81
Cuadro N° 13:	Fauna del sector Puerto Real	83
Cuadro N° 14:	Lista de Fauna del sector Puerto Real	83
Cuadro N° 13:	Flora del sector Puerto Real	84
Cuadro N° 16:	Lista de flora del sector Puerto Real	85
Cuadro N° 17:	Potenciales atractivos turísticos del sector Puerto Real	88

Cuadro N° 18:	Potenciales establecimientos turísticos dentro del sector Puerto Real.	133
Cuadro N° 19:	Resumen de campaña de concientización propuesta.	136
Cuadro N° 20:	Módulo 01 Seguridad alimentaria	137
Cuadro N° 21:	Cronograma	142
Cuadro N° 22:	FODA	148
Cuadro N° 22:	Presupuesto	149
Cuadro N° 23:	Cronograma de Actividades	153

ÍNDICE DE GRÁFICOS.

Gráfico N° 1:	Recursos naturales potenciados	39
Gráfico N° 2:	La contaminación afecta a los recursos naturales	40
Gráfico N° 3:	Manejo responsable de los recursos naturales	41
Gráfico N° 4:	Interés por parte de las autoridades	42
Gráfico N° 5:	Desarrollo turístico del sector	43

INTRODUCCIÓN.

El presente estudio analiza los recursos naturales y el desarrollo turístico del sector Puerto Real del Cantón Portoviejo Provincia de Manabí., es decir, la manera en que inciden los recursos naturales en el desarrollo turístico del sector Puerto Real del cantón Portoviejo, ya que esta área cuenta con flora y fauna que son atractivos naturales para propios y visitantes además de una vista privilegiada del paso del caudal del río que baña la ciudad

Esta investigación surgió en el análisis del desaprovechamiento de los recursos naturales en el sector Puerto Real de la ciudad de Portoviejo, en la que se puede distinguir dificultades, como por ejemplo; la deforestación y contaminación que ha sufrido este sector ha afectado de manera directa la flora, fauna y el caudal del río; el ineficiente manejo de los recursos naturales del sitio lo que ha conducido a su escaso aprovechamiento; y la poca coordinación entre los moradores para desarrollar proyectos turísticos, que a pesar de que existe interés desconocen estrategias necesarias para potenciarlo turísticamente.

El desarrollo de la presente tesis comprende el planteamiento del problema, la delimitación de la investigación, el objetivo general y el específico. Expresa el marco teórico las variables del tema y sus categorías fundamentales, las hipótesis y las variables. El mismo que le da el sustento teórico a la investigación.

Describe la metodología de campo que permitió a través de la técnica de encuestas realizada a los habitantes del sector y de entrevistas realizada a los líderes de la

comunidad, al director del departamento de turismo del municipio. Del mismo que se obtuvieron los datos reales para la investigación.

Continuando con el análisis e interpretación de los resultados de la investigación, la misma que es descrita mediante el proceso de recolección y análisis de la información, tanto primaria como secundaria, constan también las conclusiones a las que se llegó después de todo el proceso de investigación, destacando que el aprovechamiento de los recursos naturales del sector Puerto Real es importante para su desarrollo turístico.

Finalmente se describe la propuesta la misma que consta de estrategias de manejo responsable de los recursos naturales para el desarrollo turístico del sector Puerto Real del cantón de Portoviejo.

CAPITULO I.

1. Problematización.

1.1. Tema.

Recursos naturales y el desarrollo turístico del sector Puerto Real, situado en la parroquia Andrés de Vera del cantón Portoviejo en la provincia de Manabí.

1.1.1. Formulación del Problema.

¿De qué manera inciden los recursos naturales en el desarrollo turístico del sector Puerto Real del cantón Portoviejo?

1.2. Planteamiento del Problema.

Uno de los sitios naturales de Portoviejo, es el río que lo baña, en sus riberas se encuentran diversos lugares agradables para el disfrute de sus ciudadanos y visitantes. Entre ellos se localiza al sector Puerto Real que alberga variedad de flora y fauna en la que se destacan las figuras de las iguanas las mismas que se pueden observar a simple vista y en grandes cantidades.

Analizando la obra de Macías¹ (2011) podemos citar que:

La cuenca hidrográfica del río Portoviejo no ha sido ajena a la intervención del ser humano y las consecuencias del desarrollo ha sido alterado su curso hídrico con un embalse en la cuenca alta así como constante deterioro de sus bosques con un fuerte cambio de uso de suelo hacia la agricultura, ganadería y crecimiento urbano. Además de un inadecuado tratamiento de los desechos líquidos y sólidos de sus ciudades y poblaciones lo que ha generado una fuerte agresión al río, causando una disminución de la calidad del agua que es utilizada en todo su recorrido como fuente de abastecimiento para consumo humano.

El río Portoviejo tiene sin embargo aún condiciones que pueden permitirle su recuperación y mejoramiento de calidad ambiental básicamente por la preocupación ciudadana con respecto a los problemas ambientales y la idiosincrasia de sus pobladores que han convivido por varias generaciones con los recursos que el río aporta. (p. 8,9).

Sin embargo, la deforestación y contaminación que ha sufrido este sector ha provocado que se afecte de manera directa la flora, fauna y el caudal del río Portoviejo. Aquí se depositan gran cantidad de desechos intoxicando sus aguas y dando un mal aspecto a quienes se detienen a admirarlo.

Otra de las causas es el ineficiente manejo de los recursos naturales del sitio lo que ha provocado su escaso aprovechamiento. A pesar, de que ciertos pobladores han utilizado estrategias para la protección de las iguanas, son esfuerzos aislados que no han tenido el éxito deseado.

¹ Macías, R. (2011), Propuesta de estrategias para el control y prevención de la contaminación en la cuenca hidrográfica del Río Portoviejo. Universidad de Pinar de Río, República de Cuba.

Uno de los mayores problemas encontrados en el lugar es la poca coordinación entre los moradores para desarrollar proyectos turísticos, que a pesar de que existe interés desconocen estrategias necesarias para potenciar turísticamente este hermoso espacio natural. Todo esto conlleva el desaprovechamiento de los recursos naturales en el sector Puerto Real para potenciarlo turísticamente.

1.2.1 Preguntas de la Investigación.

¿De qué manera se ve afectado el hábitat de las iguanas en la construcción del Puente Puerto Real?

¿Afectará el tránsito vehicular la actividad turística-ambiental del sector?

¿Existe apoyo de las autoridades para desarrollar turísticamente el sector?

¿Los habitantes del sector están conscientes del cuidado ambiental del sitio?

¿Existe interés por parte de los habitantes para desarrollar turísticamente el sector Puerto Real?

¿Existe un aprovechamiento adecuado de los recursos naturales del sector Puerto Real?

1.3. Delimitación de la investigación.

Campo: Ecoturismo.

Área: Turismo.

Aspecto: Recursos naturales y el desarrollo turístico del sector Puerto Real.

Problema: Desaprovechamiento de los recursos naturales en el sector puerto Real de la ciudad de Portoviejo.

Tema: Recursos naturales y el desarrollo turístico del sector Puerto Real situado en la parroquia Andrés de Vera del cantón Portoviejo en la Provincia de Manabí.

Delimitación espacial: sector Puerto Real, parroquia Andrés de Vera- cantón Portoviejo- provincia Manabí-República del Ecuador.

Delimitación temporal: Año 2015

1.4. Justificación.

La presente investigación pretende conocer de qué manera los recursos naturales que existen en el sector Puerto Real de la ciudad pueden incidir en el desarrollo turístico del mismo, ya que las riberas del río Portoviejo, ofrece una vista agradable con el paso de su caudal. Esto se complementa con la existencia de variedad de especies de flora y fauna como las iguanas que se han convertido en un atractivo natural.

Este hermoso sitio que brinda hospitalidad a sus pobladores se encuentra organizada en varias agrupaciones entre ellas el Comité La Dolorosa, que año a año realiza actividades de mejoras e integración de la comunidad. Por lo que es necesario que se promueva la actividad turística ya que en el sector existen ventas de comida típica como el caldo de gallina criolla, también la venta de raspados y dulces que son degustados por una gran cantidad de personas, además del juego de naipes entre otras actividades que activan al sector. Mediante una propuesta de manejo responsable de los recursos se promoverá el cuidado de las especies nativas en áreas urbanas. Estas requieren ser protegidas para brindar a la ciudadanía espacios de esparcimiento y sana recreación en contacto con la naturaleza.

La factibilidad para la realización de esta investigación radica en el apoyo de los habitantes del sector, de organizaciones aledañas como el comité pro-mejoras la Dolorosa, fundación Iván Kaviendes, Ministerio de Turismo, Ministerio del Ambiente, Universidad Particular San Gregorio de Portoviejo, entre otras. Además, de contar con datos bibliográficos y recursos económicos para finalizar con éxito la misma. En el presente trabajo de investigación se utilizarán como instrumentos de medición la encuesta y entrevista. Asimismo, se beneficiarán de manera directa los habitantes del sector Puerto Real e indirectamente la sociedad manabita y ecuatoriana.

1.5. Objetivos.

1.5.1. Objetivo general.

Potenciar los recursos naturales del sector Puerto Real para su desarrollo turístico.

1.5.2. Objetivos específicos.

Determinar en qué medida la contaminación afecta los recursos naturales del sector para mejorar la calidad ambiental.

Identificar medidas para el manejo responsable de los recursos naturales del sector por parte de los habitantes como medio de protección del entorno.

Diseñar una propuesta para dar solución al problema planteado.

CAPITULO II.

2. Marco Teórico Conceptual.

2.1. Categorías fundamentales.

2.1.1. Turismo.

Examinado a la Organización Mundial de Turismo² (2009) indica que:

Se denomina al turismo como el conjunto de actividades que realizan los individuos durante sus viajes o estancias en lugares diferentes a los de su entorno habitual por un periodo consecutivo menor a un año. La actividad turística se lleva a cabo por medios de ocio u otros”. (párr.2)

Observando la investigación de Khatchikian³ (2007) podemos atestiguar que:

En la actualidad el turismo es una de las principales actividades a nivel global. Puede diferenciarse de turismo de masas (un grupo de personas guiado o manejado por un operador turístico) o turismo individual (viajeros que deciden sus actividades e itinerarios sin intervención de operadores)”. El turismo es interpretado como la actividad que busca satisfacer las necesidades de descanso, esparcimiento, recreación y cultura del ser humano. Este tiende a cambiar de sitio y a su vez se beneficia de las bondades que ofrecen los distintos lugares de donde usualmente habita. (p.4)

² Organización Mundial de Turismo (2009).

³ Khatchikian, M. (2007) Historia del turismo. Universidad San Martín de Porres. Lima-Peru.

Tipología del Turismo.

2.1.2 Turismo Cultural.

Investigando la obra de Santana⁴, (2003) podemos analizar que:

El turismo cultural, siguiendo las directrices de la WTO, como “un movimiento de personas esencialmente por una motivación cultural, tal como el viaje de estudios, representaciones artísticas, festivales u otros eventos culturales, visitas a lugares y movimientos, folklore, arte o peregrinación”. En este sentido, la definición revisada de turismo cultural incluye a su homónimo y al turismo histórico en la categorización de Smith (1992). Pero además se hace bastante difícil separarlo por completo del turismo étnico, salvo porque no cuenta con el elemento diferencial del ‘exotismo’ y porque, en tanto que ³productos individuales, puede ser complementario al turismo recreacional, de mayor número y frecuencia de turistas sobre los destinos” (p.31).

1.1.3 Turismo gastronómico.

Observando la obra de Oliviera, S⁵ (2007). Se entiende por turismo gastronómico o food tourism, que es importante diferenciar en primer lugar a los turistas que se alimentan porque se encuentran fuera de su lugar de residencia habitual de aquellos cuya selección del destino se relaciona directamente con la gastronomía.” (párr.6).

2.1.4 Turismo natural.

Examinando el libro de Drumm y Moore⁶ (2002) “podemos conocer que:

⁴ Santana, t. (2003) Turismo cultural, culturas turísticas. Horizontes antropológicos, 9(20).

⁵ Oliviera, S. (2007). La importancia de la gastronomía en el turismo: Un ejemplo de Mealhada-Portugal. Estudios y percepciones en turismo, 16(3)261-282.

⁶ Drumm, A y Moore, A. (2002). Desarrollo del Ecoturismo. Introducción a la planificación del Ecoturismo.

El turismo de naturaleza es simplemente el turismo basado en la visita de recursos naturales y está estrechamente relacionado al ecoturismo pero no involucra necesariamente la conservación o la sustentabilidad. Este es el tipo de turismo que existe actualmente en muchas de las áreas naturales sin que se establezca un plan y ni se promuevan medidas para la conservación. (p. 15)

2.1.5 Ecoturismo.

Drumm y Moore⁷ (2002) afirman que esta tipología de turismo es el viaje responsable a zonas naturales que conserva el medio ambiente y mejora el bienestar de las poblaciones locales. (p.15)

La Unión Mundial para la Conservación de la Naturaleza (IUCN)⁸ describe al ecoturismo como:

Aquella modalidad turística ambiental responsable que consiste en viajar o visitar áreas naturales con el fin de disfrutar y apreciar la naturaleza que promueve la conservación. Tiene bajo impacto de visitación y propiciar un involucramiento activo y socioeconómicamente benéfico de las poblaciones locales (p.18).

2.1.6. Servicios turísticos.

Analizando la investigación de Sotamba, S. ⁹ (2012) tienen la consideración de servicios turísticos la prestación de:

-Servicio de alojamiento, cuando se facilite alojamiento o estancia a los usuarios de servicios turísticos, con o sin prestación de otros servicios complementarios.

⁷ Drumm, A y Moore, A. (2002). Desarrollo del Ecoturismo. Introducción a la planificación del Ecoturismo.

⁸ La unión mundial para la conservación de la naturaleza (IUCN).

⁹ Sotamba, S. (2012). Plan de Negocios eco turísticos en la parroquia Salvias del cantón Zaruma Tesis de grado publicada. Universidad técnica de Machala.

-Servicio de restauración, cuando se proporcione comida para ser consumidas en el mismo establecimiento o en instalaciones ajenas.

-Servicio de intermediación, cuando en la prestación de cualquier tipo de servicio turístico susceptible de ser demandado por un usuario, intervienen personas como medio para facilitarlos.

-Servicio de información, cuando se facilite información a los usuarios de servicios turísticos -sobre recursos turísticos, con o sin prestación de otros servicios complementarios.

-Servicio de acogida, de eventos congresuales, convenciones o similares.

2.1.7. Atractivos turísticos.

La Organización Mundial del Turismo analiza que:

Los atractivos turísticos son un conjunto de elementos materiales y/o inmateriales, susceptibles ya que pueden ser transformados en un producto turístico que tenga capacidad para incidir sobre el proceso de decisión del turista provocando su visita a través de flujos de desplazamiento”. Los atractivos son por definición todo aquello que atrae al turista, y constituye una parte importante del turismo. Estos toman diversas formas que según parece solo están limitadas por la imaginación “especificado por Lundberg, (1986) y basado en el trabajo de López, G., (2013).¹⁰ (párr.13)

¹⁰ López, G. (2013). Investigación de la realidad del turismo rural del cantón Mera provincia de Pastaza, para el diseño de un producto turístico. Tesis de grado publicado, Universidad Estatal Amazónica, República del Ecuador, Pastaza.

2.1.8. Turismo urbano.

Historia.

Considerando la obra de Botero, J¹¹ (s. a) podemos citar que:

El turismo urbano empezó a desarrollarse en los años 80, especialmente se ha desarrollado en la última década. Pero los comienzos del turismo urbano (y del turismo en general) se dan ya entre los siglos XV y XVIII. Los ingleses de clase alta realizaban estos viajes una vez terminados sus estudios y con motivo de “dar paso a la madurez”, suponía el último peldaño de su formación. Se pasaban un año aproximadamente viajando por ciudades europeas, como son París, Génova, Roma, Florencia, Venecia Nápoles y Grecia. Visitaban las ruinas de la antigüedad clásica, museos, colecciones de arte, etc. Por lo tanto en este momento de la historia solo podían viajar los de la clase alta. Un siglo y medio más tarde, Thomas Cook democratizó los viajes iniciándose la era del turismo masivo. (p.1).

Definición del turismo urbano.

Comparando el trabajo de investigación de Botero, J. ¹² (s. a) podemos analizar qué:

El turismo urbano es el que se realiza dentro de una ciudad y comprende todas aquellas actividades que realizan los turistas y visitantes durante su estancia en la ciudad. Este tipo de turismo urbano es el que más se está desarrollando en la actualidad gracias a la conciencia que tienen los empresarios de que es muy importante darse a conocer y promocionarse.” (p.2)

¹¹⁻¹² Botero, J. (s. a). Definición turismo urbano y turismo cultural. (tipologías) Universidad de Valencia. Reino de España.

2.1.9. Actividad turística.

Estudiando la labor de Aucatoma, J. ¹³ (2010) la actividad turística comprende: Aquellos actos que realizan las personas para que puedan acontecer hechos de carácter turístico recreacional. Es la suma de todas aquellas empresas que invierten valiosos recursos para producir bienes y servicios en beneficio de las comunidades anfitrionas”. (p.17).

2.1.10. La Planificación como herramienta de desarrollo turístico local.

Razonando la investigación de Aucatoma, J. ¹⁴ (2010) nos indica que:

Al hablar de desarrollo local existen dos medios para este proceso, uno es el crecimiento espontáneo motivado por las necesidades del momento sin tener en cuenta su impacto a través del tiempo y la segunda relacionada con un proceso de planificación con objetivos y metas a lograr de manera consciente para minimizar los efectos negativos y maximizar los positivos” (p.23).

2.1.11. Recursos naturales.

Investigando la obra de Vargas, M. ¹⁵ (s. a) podemos analizar qué:

Todos los bienes de la naturaleza, sean estos de carácter material, físico, químico, biológicos y energéticos de utilidad para el ser humano, son considerados recursos naturales.

Los principales recursos son:

¹³⁻¹⁴ Aucatoma, J. (2010) Plan de desarrollo de actividades turísticas en el cantón Chimbo, Provincia de Bolívar- República del Ecuador.

¹⁵ Vargas, M. (s. a). Biología Desarrollando competencias. Quito-República del Ecuador.

Recursos Mineros, recursos energéticos, fósiles: petróleo, carbón y gas natural.

Recursos energéticos alternativos como energía eólica, energía hídrica, energía mareomotriz y energía solar.

Suelo, agua, recursos biológicos como flora, fauna y los recursos turísticos que son ecosistemas, historia, cultura y paisajes naturales (p. 120).

2.1.12. Clasificación de los recursos naturales.

Recursos potencialmente renovables o conservables.

Observando la obra de Melo, V.¹⁶ (2005) podemos analizar qué: “estos recursos se pueden utilizar y recuperar ya sea a través de tecnologías de reciclaje, de controles a contaminantes o protegiéndolos de ciertos usos. Por ejemplo: las reservas forestales, el agua, los suelos, el aire, la biodiversidad” (p. 48).

Recursos renovables.

Examinando la obra de Vargas¹⁷ (s. a) analizamos que:

Son aquellos cuyo índice de recuperación, supera la velocidad de consumo del ser humano. La energía solar, la energía atómica, la energía eólica, la precipitación pluvial, la energía de los océanos son ejemplos de recursos renovables. Se incluyen en este grupo a las plantas alimenticias, medicinales, industriales, forestales y a los animales de manejo doméstico e industrial. (p. 121)

¹⁶ Melo, V. (2005). Identidades 10 editorial Norma, Bogotá- República de Colombia.

¹⁷ Vargas, M. (s. a). Biología Desarrollando competencias. Quito-República del Ecuador.

Recursos no renovables.

Vargas, M ¹⁸ (s. a) testifico que:

Estos recursos al ser utilizados, no hay posibilidad de recuperarlos, porque la regeneración es muy lenta o casi imperceptible a escala humana. Se considera a un recurso agotado cuando ha sido consumido en un 80%. Son los recursos no renovables los combustibles fósiles como el petróleo, el carbón y el gas natural. Además los minerales, la fauna endémica y la vegetación nativa”. (p. 122).

Recursos según su uso. Estos recursos se dividen en:

Recursos vitales.

Investigando la obra de Melo¹⁹ (2005) podemos analizar qué: Estos recursos son los que incluyen tanto a los seres vivos como a los elementos naturales indispensables de la vida, como el aire limpio, el agua potable, los suelos fértiles y la biodiversidad” (p. 48).

Recursos energéticos.

Melo²⁰ (2005) afirma “Que estos recursos son utilizados por los seres humanos para generarlos en forma de calor o electricidad. Por ejemplo: el combustible fósil, la energía solar, la energía hidroeléctrica, el combustible orgánico y la energía nuclear”. (p. 48).

¹⁸ Vargas, M. (s. a). Biología Desarrollando competencias. Quito-República del Ecuador.

¹⁹⁻²⁰ Melo, V. (2005). Identidades 10 editorial Norma. Bogotá- República de Colombia.

2.1.13. Ecosistema y medio ambiente.

Indagando la investigación de Fournier²¹ (2003) conocemos que: el estudio de los seres vivos y su relación entre sí y con el medio ambiente, ha permitido al hombre darse cuenta que en la naturaleza a pesar de la gran diversidad que existe, hay unidad; de que ella es un todo complejo. (p. 3).

2.1.14. Flora.

Nombre científico: *Guadua angustifolia kunt*

Nombre común: Caña guadua

Analiza la información de Villavicencio, J. ²² (2011) se describe que:

La caña guadua o caña brava es una variedad de bambú dentro de las 1200 especies reconocidas y su nombre científico es *guadua angustifolia kunt*, existiendo esta especie solo en los valles de Colombia y en el litoral de la República del Ecuador. Se la denomina también acero vegetal, por su espesor hueco (alcanza de 12 a 16 m de altura, crece 30 cm/día), así como su alto grado de resistencia y flexibilidad, lo que permite actualmente levantar, desde pequeñas a grandes construcciones y galpones.(párr.12)

²¹ Fournier, L. (2003) Recursos naturales editorial universidad estatal a distancia, Costa Rica.

²²CAMINO SOLORZANO: Alejandro Miguel. "La caña guadua en la provincia de Manabí y el litoral de la República del Ecuador". En: Construcción con tierra. Tecnología y Arquitectura. Congresos de arquitectura de tierra en Cuenca de campos 2010/2011. [online]. Valladolid: Cátedra Juan de Villanueva. Universidad de Valladolid. 2011.P.207.Disponible en internet: http://www5.uva.es/grupotierra/publicaciones/digital/libro2011/2011_9788469481073_p205-212_camino.pdf

Nombre científico: *Prosopis pallida*

Nombre común: Algarrobo tropical

Flor, E.²³ (2013) en su tesis de grado denominada evaluación de medios de cultivo para la micro propagación de algarrobo tropical., describe que:

El “Algarrobo tropical” es una especie forestal nativa de la costa norte de Ecuador, Perú y Colombia, naturalizada en Puerto Rico y en la isla Molokai (Hawaii), y pertenece a la familia Mimosaceae. Industrialmente es un cultivo forestal importante en el Perú, (National Research Council, USA. 1980). El extracto acuoso del fruto de algarrobo, concentrado, constituye un alimento de alto valor energético, que es la algarrobina. Ésta es consumida en diferentes formas de preparación y uso, incluido entre otros como: saborizantes, yogurt, manjar de leche, bebidas aromáticas, azúcar, licores, bebidas, etc. (p.15)

Nombre Común: Nigüito (Loja), Palo borracho, Ceibo (Loja)

Cerezo (El Oro, Guayas, Manabí, Los Ríos)

Nombre científico: *Muntingia calabura* L.

Familia: Flacourtiaceae

Aguirre Z, (2012)²⁴ describe que el número de especies reportado por género: 1 especie.

Distribución geográfica: Amplia distribución desde México y Centroamérica a Sudamérica. En el Ecuador crece entre 0-1100 msnm en la provincias de Loja, El Oro,

²³Flor, E. (2013). Evaluación de Medios de cultivo para la micro propagación de algarrobo tropical. Universidad Central del Ecuador. Facultad de Ciencias Agrícolas. Quito-República del Ecuador.

²⁴ Aguirre Z, 2012. Especies Forestales de los bosques secos del Ecuador. Guía dendrológica para su identificación y caracterización. Proyecto Manejo Forestal Sostenible ante el cambio climático MAE/FAO-Finlandia. Quito, República del Ecuador.

Azuay, Guayas, Los Ríos Esmeraldas, Manabí y Galápagos (Jorgensen y León-Yáñez 1999).

Tipo de bosque: Bosque seco pluvioestacional, bosque seco andino, bosque siempreverde andino piedemonte.

Aguirre Z, (2012)²⁵ analiza lo siguiente:

Descripción botánica: Árbol de hasta 10-12 m de altura.

Fuste cilíndrico, muy ramificado desde la base. Copa globosa con las ramas desarrollándose en pisos uniformes. Corteza externa lisa, levemente arrugada, marrón-oscuro; corteza interna fibrosa. Ramitas terminales cilíndricas. Hojas simples, alternas, dísticas, de 6,5-11 cm de longitud y 2-4 cm de ancho, las láminas lanceoladas o estrechamente ovadas, con ápice acuminado, base asimétrica, borde aserrado o dentado, nervios primarios y secundarios pronunciados; haz rugoso, verde y envés pubescentes, blanquecino.

Flores hermafroditas, axilares o en fascículos, blancas; cáliz con 5 sépalos libres; corola con 6 pétalos blancos, obovados, con el ápice truncado; estambres varios libres, amarillos, glabros. Fruto una baya globosa de 1-1,5 cm de diámetro, rojiza a purpúrea.

Floración en marzo-julio (Marcelo et al. 2010).

Usos: La madera es suave, se usa para postes y leña. La corteza es fibrosa y se usa para amarrar cercas y casas. Los frutos son comestibles. (p.25)

²⁵ Aguirre Z, 2012. Especies Forestales de los bosques secos del Ecuador. Guía dendrológica para su identificación y caracterización. Proyecto Manejo Forestal Sostenible ante el cambio climático MAE/FAO-Finlandia. Quito, República del Ecuador.

2.1.15 Fauna.

Información sobre la Iguana Verde.

Origen: América Central

Fecha de origen: 1768

Expectativa de vida: 15 a 20 años

Nombre común: Iguana verde

Nombre científico: Iguana iguana

Familia: Iguanidae

Investigando la obra de Gonzales y Ríos²⁶ (2003) podemos conocer que:

La iguana es un reptil, al igual que las lagartijas, culebras, lagartos y tortugas , se cree que puede llegar a vivir muchos años, si se lo permitimos, probablemente son descendientes directos de los dinosaurios específicamente de los conocidos como iguanodontes pero aun en la actualidad no se han determinado con exactitud, en su estado adulto, puede llegar a pesar de 2 a 20 kilos (4 a 25 libras) y pueden llegar a medir hasta 2 metros (6 pies), de la punta del hocico hasta la punta de la cola, su cuerpo es robusto; con cuatro fuertes patas provistas de unas duras y afiladas. (p. 1-2).

Reproducción y fertilización:

Gonzales, A. y Ríos,²⁷ (2003) indican que:

En la época reproductiva, los machos marcan el área escogida como su territorio untando una sustancia transparente y olorosa llamada feromona. Con ayuda de sus poros femorales, (pequeños puntos blancos que se pueden ver por debajo de los muslos en sus patas traseras. Durante la época de apareamiento los machos demuestran la tendencia a ser territoriales. La época de apareamiento comienza alrededor del mes de octubre con el establecimiento del territorio y un área

²⁶⁻²⁷ Gonzales, A y Ríos. (2003) Guía para el manejo y cría de la iguana verde. Iguana iguana Linneo. Convenio Andrés Bello. Bogotá-República de Colombia.

especial desde la cual podrán hacerse visibles para las hembras y otros machos”.
(p. 3,4)

2.1.16. Desarrollo turístico.

Observando la obra de Varisco, C.²⁸ (2008) podemos definir qué:

El desarrollo turístico se logra detallar específicamente como la provisión y el mejoramiento de las instalaciones y servicios idóneos para satisfacer las necesidades del turista, y definido de una manera más general. Puede también incluir los efectos asociados, tales como la creación de los empleados o la generación de ingresos. (p. 14).

Examinando la labor de Varisco, C.²⁹ (2008) podemos observar que:

Esta definición puede dividirse en dos partes: la primera hace referencia a la estructura socio-productiva que en los centros receptores hace posible que el visitante disfrute de los recursos que han motivado su desplazamiento, la segunda parte se refiere al impacto económico de la actividad turística, que genera ingresos económicos provenientes de los centros emisores de turismo y empleos. (p.61).

2.1.17. Desarrollo social.

Aucatoma, J.³⁰ (2010) examina en su obra que:

El desarrollo social es el proceso de mejoramiento de calidad de vida donde una sociedad tiene alto grado de calidad de vida, cuando los seres humanos que la integran, dentro de un marco de paz, libertad, justicia, democracia y solidaridad. Tiene amplias y constantes posibilidades de satisfacer sus necesidades y desplegar

²⁸⁻²⁹Varisco, C. (2008) .Desarrollo Turístico y Desarrollo Local: La Competitividad de los destinos turísticos de sol y playa, tesis de Posgrado Universidad Nacional de Mar de Plata-República de Argentina.

³⁰ Aucatoma, J. (2010) Plan de desarrollo de actividades turísticas en el cantón Chimbo, Provincia de Bolívar- República del Ecuador.

todas sus potencialidades con miras de lograr sus mejoramientos y realización personal y la realización de la sociedad como conjunto. (p.24)

2.2. Hipótesis.

2.2.1. Hipótesis principal:

Con el aprovechamiento de los recursos naturales se potenciará turísticamente el sector Puerto Real de Portoviejo.

2.2.2 Hipótesis específicas:

La contaminación ambiental afecta los recursos naturales del sector, desmejorando su calidad ambiental.

El incentivo a los habitantes del sector en el manejo responsable de los recursos naturales, ayudarán a la protección del entorno.

El diseño de la propuesta permitirá la solución del problema planteado.

2.3. Unidad de observación y análisis.

Cuadro 1.

Unidad de observación y análisis.

Unidad de observación y análisis.	Variables	Términos de relación.
Con la potenciación del sector Puerto Real se mejorará el desarrollo turístico de Portoviejo		
Sector Puerto Real	Desarrollo turístico de Portoviejo	Potenciación Mejorar
La contaminación ambiental afecta los recursos naturales del sector desmejorando su calidad ambiental.		
La contaminación ambiental	Recursos naturales Calidad ambiental	Afecta Desmejora
El incentivo a los habitantes del sector en el manejo responsable de los recursos naturales ayudaran a la protección del entorno.		
Manejo responsable	Recursos naturales Protección del entorno	Incentivo Ayudarán
El diseño de la propuesta permitirá la solución del problema		
El diseño de una propuesta	Solución del problema planteado	Permitirá

Elaborado por los autores del proyecto: Lady Alarcón Pozo y Miguel Arteaga Pozo.

2.4. Variables.

Variable independiente:

Recursos naturales.

Variable dependiente:

Desarrollo turístico.

2.5. Matriz operacional de las variables.

2.5.1 Variable independiente: Recursos naturales.

Cuadro 2.

Variable independiente.

Conceptualización	Categorías	Indicadores	Ítems Básico	Técnicas Instrumentales
Investigando la obra de Vargas, M. (s. a) ¹⁵ podemos analizar que: Todos los bienes de la naturaleza, sean estos de carácter material, físico, químico, biológicos y energéticos de utilidad para el ser humano, son considerados recursos naturales. ³⁸	Renovables No renovables Materia prima Elementos naturales Flora, Fauna	Energía eólica Petróleo Minerales y alimentos Agua, Tierra, aire, fuego Iguanas, especies nativas del sector.	¿Crees que los recursos naturales incidan en la potenciación eco turístico del sector Puerto Real del Cantón Portoviejo?	Encuestas Entrevistas

¹⁵Vargas, M. (s. a). Biología Desarrollando competencias. Quito-República del Ecuador.

2.5.2. Variable dependiente:

Desarrollo turístico.

Cuadro 3.

Conceptualización	Categorías	Indicadores	Ítem Básico	Técnicas Instrumentales
Observando la obra de Varisco, C. (2008) ²⁸ podemos definir qué: Desarrollo turístico que puede definirse específicamente como la provisión y el mejoramiento de las instalaciones y servicios idóneos para satisfacer las necesidades del turista.	Desarrollo social La Planificación como herramienta de Desarrollo Turístico Local.	Emprendimiento turístico Señaléticas turísticas Calidad de Servicios Turísticos.	¿Existe interés por parte de los habitantes para desarrollar turísticamente el sector Puerto Real?	Encuestas Entrevistas

Elaborado por los autores del proyecto: Lady Alarcón Pozo y Miguel Arteaga Pozo.

²⁸ Varisco, C. (2008) .Desarrollo Turístico y Desarrollo Local: La Competitividad de los destinos turísticos de sol y playa, tesis de Posgrado Universidad Nacional de Mar de Plata-Argentina.

CAPITULO III.

3. Marco Metodológico.

3.1. Metodología.

El trabajo se realizó bajo la modalidad de campo y bibliográfico, de tipo explicativo ya que determina causa y efecto del problema, muestra las relaciones entre las variables y sus resultados.

3.2. Tipos de investigación.

3.2.1 Exploratorio.- La investigación se realizó el sitio donde se presentó el problema a investigar, mediante la aplicación de encuestas y entrevistas a los habitantes del sector.

3.2.2 Descriptivo.- Los autores de la investigación describieron cuales son las características del problema que se presenta en el lugar, cuales son las razones por las que no se ha desarrollado turísticamente.

3.2.3 Sintético.- Los autores del presente trabajo sintetizaron todo el contenido de la investigación, llegando a conclusiones válidas para luego exponer las posibles soluciones.

3.2.4 Propositivo.- Porque los autores de la tesis, concluyeron con una propuesta a las autoridades encargadas a los habitantes del sector sobre cómo los recursos naturales y el desarrollo turístico del sector Puerto Real.

3.3. Métodos.

3.3.1 Método deductivo-inductivo.

Porque se partió de premisas generales sobre los recursos naturales y el desarrollo turístico para aplicarlos en el sector de Puerto Real, y porque los resultados de la investigación permitieron realizar una propuesta que sirva de modelo a otros sectores de la ciudad.

3.3.2 Método analítico-sintético.

El problema fue analizado meticulosamente en sus partes a fin de poder establecer causas y efectos, y sintetizar la información recabada con la interpretación de los resultados que arrojaron la aplicación de instrumentos como encuestas y entrevistas.

3.3.3 Método estadístico.

La información recopilada fue tabulada y graficada a fin de poder interpretar y analizar los resultados de la investigación.

3.3.4. Método hipotético-deductivo.

Porque se parte de una hipótesis que posteriormente se validará para una mejor interpretación de los resultados.

3.4. Técnicas.

Encuestas

Se aplicaron encuestas a los moradores del sector a fin de conocer el criterio de los habitantes acerca del problema.

Entrevistas

Se empleó entrevistas a los líderes del sector, jefes departamentales del municipio que emitieron criterios válidos sobre el problema.

3.5. Instrumentos.

Para la realización del presente trabajo se diseñó un cuestionario de preguntas para las encuestas que se aplicaron a los pobladores del sector y las entrevistas a los líderes de la comunidad y autoridades del departamento de turismo de Portoviejo. Estas preguntas están acordes a los objetivos planteados para dar cumplimiento a los mismos y a la comprobación de la hipótesis.

También se diseñó un cronograma de actividades para la realización del taller participativo con los pobladores del sector.

3.6 Población y muestra.

La población y muestra es el resultado de los habitantes, asistentes que participaron directa e indirectamente en las actividades a ejecutarse en la investigación.

Para determinar la muestra de la población se utilizó la siguiente fórmula:

$$n = \frac{Z^2 PQN}{Z^2 PQ + Ne^2}$$

$$n = \frac{(Z)^2 (P) (Q) (N)}{(Z)^2 (P) (Q) + (N) (e)^2}$$

Datos:

$$n = 6500$$

$$P = 0.5$$

$$Q = 0.5$$

$$Z = 0.95$$

$$e = 0.05$$

$$n = \frac{(0.95)^2 (0.5) (0.5) (6500)}{(0.95)^2 (0.5) (0.5) + (6500) (0.05)^2}$$

$$n = \frac{(0.9025) (0.5) (0.5) (6500)}{(0.9025) (0.5) (0.5) + 6500 (0.0025)}$$

$$n = \frac{1466,5625}{0,225625 + 16,25}$$

$$n = \frac{1466,5625}{16,475625}$$

$$n = 89.01$$

$$n = 89$$

Según la fórmula aplicada, el número de personas a encuestar es de 89.

Investigando la obra de Vélez, F (2011)³¹ podemos analizar qué:

Las Vegas de la ciudad de Portoviejo, está comprendida dentro del sector objeto de estudio, tiene un área de influencia directa de aproximadamente 16 Ha. urbanas, involucra a una población local estimada de 500 hab., un área de influencia mediata constituida principalmente por los barrios ribereños del río, con una población estimada de 5.000 habitantes. (p.23)

En nuestro sondeo estipulamos actualmente una población de 6.500 habitantes en el sector Puerto Real ya que el trabajo de investigación que realizamos comprende los sectores cercanos a las riberas del río como son las Vegas entre otros.

³¹ Vélez, F (2011). Tesis Previa Obtención del Grado Académico de magíster en ciencias de la ingeniería mención construcción de obras viales. Tema: planeamiento y solución de trazado para el desarrollo vial del sitio las vegas de la ciudad de Portoviejo. Universidad Técnica de Manabí, Portoviejo-Provincia de Manabí-República del Ecuador. p, 23.

Cuadro 4.

Población y muestra.

Actores locales de desarrollo.

Categorías	Sectores	Muestra
Director del departamento de turismo del Municipio de Portoviejo. Lcdo. Raúl Zavala	Gobierno local	1
Presidente del Comité La Dolorosa del Sector Puerto Real. Francisco Navarrete	Líderes del Sector Puerto Real.	1
Presidente de la Fundación Ivan Kaviedes del Sector Puerto Real Vinicio Villavicencio		1
Total		3

Elaborado por los autores de esta tesis: Lady Alarcón Pozo y Miguel Arteaga Pozo.

Población encuestada.

Cuadro 5.

Categorías	Población	Muestra
Moradores	6500	89
Total	6500	89

Elaborado por los autores de esta tesis: Lady Alarcón Pozo y Miguel Arteaga Pozo.

3.7. Recolección de la información.

Para la recolección de la información se analizó las opiniones de los pobladores del sector Puerto Real, autoridades de las juntas parroquiales, Ministerio de Turismo, Ministerio del Ambiente, Departamento de turismo del municipio. Así como también se hizo uso de las siguientes fuentes de información e instrumentos, tales como:

Cuadro 6.

Fuentes de información	Instrumentos
Primarias	Encuestas Entrevistas
Secundarias	Lectura científica Mapas mentales Mapas conceptuales Diagramas

Elaborado por los autores de esta tesis: Lady Alarcón Pozo y Miguel Arteaga Pozo.

3.8. Procesamiento de la información.

Se hará uso del desarrollo tecnológico mediante la utilización de las nuevas técnicas de la información y la comunicación: Microsoft office. La información teórica será procesada mediante el software Word y la información cuantitativa se procesará con la ayuda del software Excel.

CAPÍTULO IV.

4. Análisis e Interpretación de los Resultados.

4.1 Contaminación ambiental.

Analizando la obra de Zurita, C. (2012)³² podemos definir qué:

La contaminación es la alteración nociva del estado natural de un medio como consecuencia de la introducción de un agente totalmente ajeno a ese medio (contaminante), causando inestabilidad, desorden, daño o malestar en un ecosistema, en el medio físico o en un ser vivo, como el carácter depurador del medio natural es limitado, el resultado ha sido que la contaminación ha afectado a la salud de muchas personas, ha producido daños generalizados en la vegetación, en la fauna o en el medio ambiente. (pp.60, 61).

4.1.1. Contaminación ambiental en el sector Puerto Real de Portoviejo.

En las variadas visitas realizadas al sector se pudo observar la existencia de desechos sólidos arrojados en las riberas, sobretodo en el margen izquierdo del cauce del río lo que provoca un mal aspecto, una desagradable vista y contaminación del suelo y el agua que corre en su lecho.

Existen personas que de manera irresponsable se dedican a recoger basura de otros sectores aledaños y depositan la basura recogida en las vertientes del río. Los habitantes

³² Zurita, C. (2012): Ordenanzas y políticas ambientales municipales para la prevención y control de la contaminación ambiental en la ciudad de Guaranda en el año 2010. tesis previo a la obtención del título de abogado de los tribunales y juzgados de la república. Guaranda- República del Ecuador. p, 60-61.

del sector manifestaron estar hostigados de hacer llamados de atención a los malos ciudadanos que a pesar de las mingas que se han efectuado hacen caso omiso a las advertencias verbales y escritas, donde se solicita respetar este espacio natural.

Gráficos del sector Puerto Real- cantón Portoviejo- provincia de Manabí.



Fotos realizadas por los autores de esta tesis: Lady Alarcón Pozo y Miguel Arteaga Pozo.

En el presente gráfico se puede observar la cantidad de desechos sólidos acumulados en la ribera del río, el mismo que consta de material de construcción, plásticos, papeles, cartones; entre otros.



4.1.2. Medidas para prevenir la contaminación ambiental en el sector Puerto Real.

Una de las medidas de prevenir la contaminación ambiental en el sector Puerto Real es la educación ambiental como concienciar a los habitantes en preservar el entorno que los rodea y tener responsabilidades ambientales para cuidar los recursos naturales que posee dicho lugar.

Así como una educación ambiental que promueva la participación activa de los habitantes en la conservación y preservación del medio ambiente. Sin una participación conjunta y responsable de los pobladores, las acciones orientadas en reducir la contaminación ambiental del sitio no tendrá el impacto que se desea, las personas debemos tener conciencia que cuidando el entorno se aseguras el buen vivir heredando a las futuras generaciones, mejor la calidad de vida en el planeta.

Otra de las medidas es solicitar a las autoridades pertinentes hacer prevalecer las normas, leyes y políticas ambientales orientadas a mantener las condiciones que propicien la preservación del medio natural, además para que tenga el resultado esperado, dicho marco debe estar sustentado en el establecimiento y ejecución de programas eficaces de prevención de la contaminación ambiental.

Una sociedad con conciencia ambiental debe aprender a emplear de manera responsable y más eficiente los recursos naturales en participar activamente para evitar o minimizar lo mejor posible los residuos y la contaminación que se pueda llegar a producir como consecuencias de sus actividades y desarrollar la capacidad para reutilizar los subproductos y desechos.

Acciones concretas que promuevan como programas de prevención ambiental como atención a contingencias ambientales y aplicación de la ley, en donde se pueden ver acciones en dos grandes rubros, auditorías ambientales y actividades de inspección y vigilancia en el sector Puerto Real donde se encargaría las instituciones pertinentes como Ministerio de Ambiente en dichas acciones.

Es necesario además implementar la infraestructura necesaria para mantener limpio este espacio natural, con reservorios de basura ecológicos acorde a la estética natural del sitio, en lugares estratégicos.

4.2. Motivación a los habitantes en el manejo responsable de los recursos naturales para proteger el entorno.

Se motivará a los habitantes del sector Puerto Real mediante actividades como taller participativo, capacitaciones, y trabajo de campo a modo que se realizará reforestación de especies de flora nativa del lugar e introducida.

La motivación permanente a los habitantes del sector debe comenzar por una sensibilización que provoque un sentido de identidad con el lugar donde viven. En segunda instancia premiar a los vecinos que mejor comportamiento de cuidado al sector haya prodigado, con un reconocimiento público por parte de la comunidad en acto público.

4.2.1 Matriz de campaña de concientización turística y ambiental dirigida a los habitantes y líderes del sector Puerto Real.

Convocar a los líderes de las organizaciones socioculturales del sector.

Invitar a los habitantes del sector a un taller de sensibilización y motivación.

Cuadro 7.

Objetivo.	Actividades.	Recursos.	Tiempo.
Crear conciencia ambiental, mediante talleres de sensibilización y motivación en una participación activa de los miembros de la comunidad, para generar el manejo responsable de los recursos naturales.	Dinámicas de integración: El trabajo en equipo Presentación de objetivos del taller Planteamiento de expectativas por parte de los participantes Presentación de video sensibilizador: El Planeta tierra: un planeta con vida Taller en grupos; Análisis de lo observado en el video Planteamiento de problemas ambientales del sector Lluvia de ideas sobre las posibles soluciones Plenaria Acuerdos y compromisos.	Salón Sillas mesas Retroproyector Papelotes, marcadores cintas adhesivas Refrigerios Fotocopias Cámara fotográfica, entre otros.	4 horas

Elaborada por los autores de esta tesis: Lady Alarcón Pozo y Miguel Arteaga Pozo.

4.3. Resultados de las encuestas y entrevistas.

4.3.1. Resultados de las encuestas realizadas a los habitantes del sector Puerto Real del Cantón Portoviejo.

En función a la metodología aplicada, se procedió a la elaboración de una encuesta a los pobladores del sitio Puerto Real. Con el objetivo de saber si los habitantes estaban dispuestos a colaborar en el desarrollo turístico mediante la potencialización de sus recursos naturales. La fecha que se realizó esta encuesta fue el jueves 23 de mayo del 2014, a continuación los resultados.

Pregunta N°. 1

1. ¿Cree Ud. que los recursos naturales de sector Puerto real pueden ser potenciados para su desarrollo turístico?

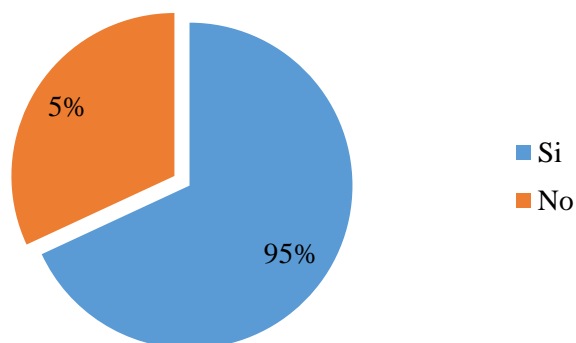
Cuadro 1

Alternativas	Frecuencia	Porcentaje %
Si	85	95%
No	4	5%
Total	89	100%

Fuente: Habitantes del Sector Puerto Real
Elaborado por: Los autores de esta tesis, Lady Alarcón Pozo y Miguel Arteaga Pozo

Gráfico N° 1

Los recursos naturales pueden ser potenciados



Análisis e interpretación de los resultados.

El 95 % de las personas encuestadas indicaron que si piensan que los recursos naturales del sector puerto Real pueden ser potenciados, mientras que el 5 % de las personas encuestadas dijeron que no.

En la encuesta se observó que la gran mayoría de la personas que habitan en el sector puerto real creen que los recursos naturales si pueden ser potenciados

Pregunta N° 2

2. ¿Qué tanto cree Ud. que la contaminación afecta a los recursos naturales del sector?

Cuadro 2

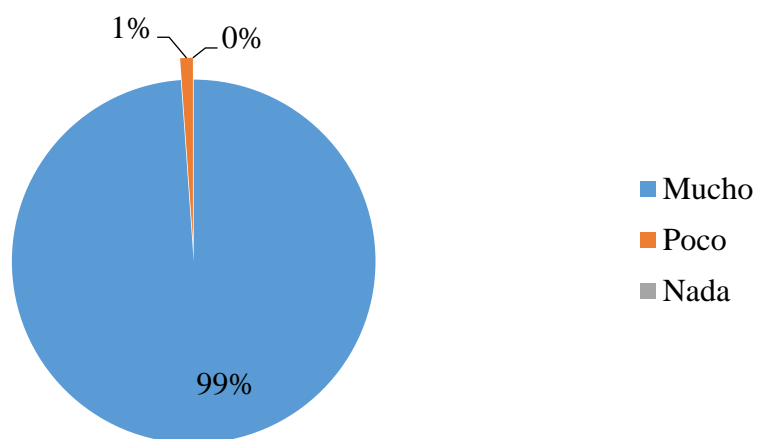
Alternativas	Frecuencia	Porcentaje %
Mucho	88	99%
Poco	1	1%
Nada	0	0%
Total	89	100 %

Fuente: Habitantes del Sector Puerto Real

Elaborado por: Los autores de esta tesis, Lady Alarcón Pozo y Miguel Arteaga Pozo

Gráfico N° 2

La contaminación afecta a los recursos naturales del sector



Análisis e interpretación de los resultados.

El 99% de las personas encuestadas determinaron que la contaminación afecta por mucho a los recursos naturales mientras que un 1% indicó que poco y un 0% nada.

Los indicadores de esta pregunta arrojan como resultado que casi en su totalidad las personas creen que la contaminación afecta mucho a los recursos naturales que existen en el sector.

Pregunta N°. 3

3. ¿Contribuiría Ud. como habitante del sector al manejo responsable de los recursos naturales para proteger el entorno?

Cuadro 3

Alternativas	Frecuencia	Porcentaje %
Si	89	100%
No	0	0%
Total	89	100%

Fuente: Habitantes del Sector Puerto Real

Elaborado por: Los autores de esta tesis, Lady Alarcón Pozo y Miguel Arteaga Pozo

Gráfico N°. 3

Manejo responsable de los recursos naturales



Análisis e interpretación de los resultados.

En la pregunta de, ¿contribuiría usted como habitante del sector al manejo responsable de los recursos naturales?, el 100% de las personas encuestadas respondió que sí.

Los resultados que arroja esta pregunta indican que las personas del sector son conscientes del cuidado de los recursos naturales y a su vez están predispuestos a colaborar con el manejo responsable de dichos recursos.

Pregunta N°. 4

4. ¿Cree Ud. Que existe interés por parte de las autoridades para que se desarrolle turísticamente el sector Puerto Real?

Cuadro 4

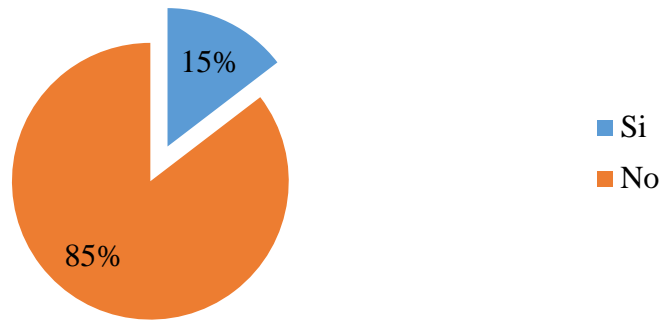
Alternativas	Frecuencia	Porcentaje %
Si	13	15%
No	76	85 %
Total	89	100%

Fuente: Habitantes del Sector Puerto Real

Elaborado por: Los autores de esta tesis, Lady Alarcón Pozo y Miguel Arteaga Pozo

Gráfico No. 4

Interés por parte de las autoridades



Análisis e interpretación de los resultados.

El 85% de las personas encuestadas creen que no existe interés de las autoridades en desarrollar turísticamente el sector, mientras que el 15% de las personas dijeron que si existía interés.

Se llega a la conclusión que la gran mayoría de las personas tiene poca credibilidad en las autoridades de la ciudad y en las obras que estos ofrecen.

Pregunta N°. 5

5. ¿Conoce Ud. si existe un plan de desarrollo turístico del sector?

Cuadro 5

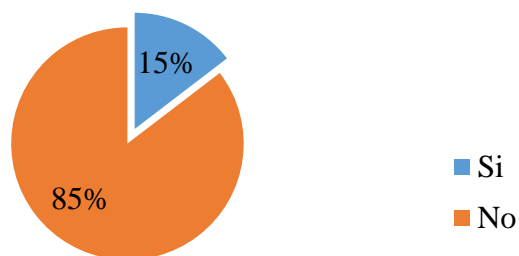
Alternativas	Frecuencia	Porcentaje %
Si	13	15%
No	76	85%
Total	89	100%

Fuente: Habitantes del Sector Puerto Real

Elaborado por: Los autores de esta tesis, Lady Alarcón Pozo y Miguel Arteaga Pozo.

Gráfico No. 5

Desarrollo turístico del sector



Análisis e interpretación de los resultados.

El 85% de las personas encuestadas indican que no conocen que exista un plan de desarrollo turístico del el sector mientras un 15% indicaron que sí.

Cabe indicar que existe un proyecto de un malecón en las riveras del rio Portoviejo justo en el sector puerto real el mismo que está planteado pero no ha existido los recursos necesarios para ejecutarlo.

4.3.2 Entrevistas realizadas a las autoridades.

Adicional a la investigación de campo a los pobladores y a los líderes del Sector Puerto Real, se realizó entrevistas a los representantes de las instituciones públicas como, Departamento de Turismo de la Municipalidad de Portoviejo. La fecha que se realizó esta entrevista fue el martes 10 de junio del 2014. Las preguntas efectuadas son las siguientes:

1) ¿Considera Ud. que se pueda potenciar los recursos naturales que existen en el sector Puerto real para promover el desarrollo turístico en la ciudad de Portoviejo?

Presidente del Departamento de Turismo de la Municipalidad de Portoviejo: No, el desarrollo turístico no va solamente con la potenciación de los recursos naturales, nosotros necesitamos trabajar también en otros elementos fundamentales para el desarrollo turístico primero planes, segundo calidad y seguridad para poder potencializarlos necesitamos que este incorporado un gran producto esos solito ahí no funciona tiene que estar incorporado a otras líneas es decir hay un recorrido si es que voy de pasada, tal vez puede ser un circuito pero eso solito así no puede ser .

2) La contaminación que existe en las riberas del rio Portoviejo afectan a los recursos naturales del sector ¿En qué medida esta contaminación cree Ud. que afecta a su desarrollo turístico?

Presidente del Departamento de Turismo de la Municipalidad de Portoviejo: obvio, toda contaminación afecta el desarrollo turístico de mayor a menor grado, que en menor grado

como los efectos de contaminación se pueden minimizar o como puede apoyar el desarrollo turístico a evitar la contaminación del río eso es otra cosa.

3) ¿De qué otras maneras considera Ud. que se ha afectado los recursos naturales en el sector Puerto real por ejemplo el hábitat de las iguanas?

Presidente del Departamento de Turismo de la Municipalidad de Portoviejo: el desarrollo urbanístico cuantas personas que viven allí han visto las iguanas como un atractivo pero es un potencial turístico pero cuando construyeron allá alguien vio eso la gente dice pinches iguanas sirven para comerlas yo creo que el tema urbanístico nos ha afectado bastante y de que no hayamos visibilizado esa oportunidad entonces como vamos hacer para que la ciudad se lleve con las iguanas llamémoslo así de esta manera, ese es un trabajo bien fuerte que hay que hacer como hacemos construimos, arreglamos el parque hacemos como un parque lineal hay que trabajar en esto.

4) ¿Conoce Ud. si existe alguna gestión por parte de los moradores para desarrollar proyectos turísticos en el sector?

Presidente del Departamento de Turismo de la Municipalidad de Portoviejo: no, no conozco nada de eso y realmente allí hay que trabajar en este sentido para implementar proyectos complementarios al turismo urbano no puede ser una cosa y ya tiene que estar integrado a un todo ósea uno llega a Portoviejo he escuchado de este lugar y dicen vamos para allá hay gente a la que no le va a importar va a llegar a Portoviejo a hacer alguna otra gestión y va a decir ¿oye a qué hora empieza la farra aquí en Portoviejo? y que van hacer a la avenida puede decir oye de Portoviejo no me interesa las iguanas lo que me interesa de Portoviejo es Rock city sí o no (entre risas) entonces de pronto puede estar integrado y la verdad que no conozco que moradores quieran realizar proyectos en este lugar.

5) ¿De qué manera estaría dispuesta la dirección de turismo a impulsar proyectos turísticos en el sector Puerto real?

Presidente del Departamento de Turismo de la Municipalidad de Portoviejo: establecer primero las potencialidades que tenga este sector ya que no es solamente la comida tenemos que ver otras cosas que sean importante para que sea atractivo turístico excursionistas o temporal es decir van a llegar turistas solamente a ver ese sitio a ver a la iguanas y comer algo ahí no creo, debe haber algo más que se convierta en un imán quien sabe se me ocurre una idea si de pronto ahí de noche me quiero ir a tomar un café para ver el rio podría ser de pronto hay gente q le gusta el café o d pronto no, como generamos nosotros un producto o una oferta turística en ese sitio que sea a parte de la ciudad y que pueda atraer a un determinado grupo de personas también motivar a las personas de ese sector para que puedan desarrollarlo miren en tema de capacitación que digan oiga hagan un estudio de calidad mejoren la misma para que le den un buen servicio al turista , que están haciendo estos señores en aspectos ambientales tienen las trampas de aceite están haciendo algún tipo de reciclaje a veces los turistas van se comen algo dirán se come rico pero ven que no existe un adecuado baño o higiene sí o no, para poder dar marcha a todo esto deben estar de acuerdo porque meterse en una propuesta turística es bien duro cuesta mejorar solamente en baño y cocina como están preparando los alimentos quienes están preparándolos en que olla están preparándolos con que agua están preparándolos porque bueno uno está acostumbrado a los bichos y a comer cualquier cosa por ahí ya entonces eso sería conocer primeramente si las personas de ahí estarían seguros de comprometerse en el trabajo una cosa es que digan que sí y otra cosa es que estén dispuesto a poner sus propios recursos financieros de tiempo y de crecimiento personal porque si no, no tiene sentido tienen que estar dispuestos y comprometidos , si no arreglan baños entonces como

si los meseros la gente que está trabajando no mejora su calidad por eso tienen que estar comprometidos en mejorar lo que ofrecen.

Entrevista realizada a líderes comunitarios del sector Puerto real.

1) ¿Considera Ud. que el sector Puerto real puede ser desarrollado turísticamente y por qué?

Presidente de la Fundación Ivan Kaviendes del Sector Puerto Real: si porque tenemos todos los atributos de la naturaleza y aparte Portoviejo tiene que apuntar a que el rio Portoviejo no sea jamás ni vuelva hacer jamás el patio trasero de nuestra casa sino la parte principal y el espejo donde los portovejenses tengamos que ver y justamente Puerto Real y la 26 de septiembre es el malecón ecológico de esta avenida importante que tiene nuestra capital.

Presidente del Comité La Dolorosa del Sector Puerto Real: si puede ser como usted mismo lo dice turísticamente porque nosotros queremos con la administración de Municipio que se amplíe la calle además podemos observar que existen muchas especies en este sector las cuales se pueden desarrollar tenemos la venta de los raspados que son jugos tradicionales y los cuales son pocos los que lo venden también a los lados tenemos un local donde se vende comida criolla a base de leña.

2) ¿Los recursos naturales que posee el sector de qué manera cree Ud. que ayudarían al desarrollo turístico del sector?

Presidente de la Fundación Ivan Kaviendes del Sector Puerto Real: los recursos naturales como no pueden ayudar, ayudan mucho e incluso se fomentaría con los ciudadanos del

sector que quieran emprender maneras de traer el turismo como, haciendo un tipo de regatas que si se pueden poner en el rio o botes en acceso naturales pero lógico que tenemos que tener un espacio y que las autoridades le dedican más tiempo, hacer muelles hacer partes donde antes hace 30 años los portovejenses se dedicaban al rio Portoviejo es más el mismo ayudo mucho porque las personas navegaban llevando sus productos en los mismos y eso es lo que nosotros debemos explotar y son medios donde la gente los ciudadanos también se van a beneficiar hablemos como mínimos emprendedores es decir un ejemplo que me llega la idea en poner la venta de jugos naturales con un buen servicio para que el ciudadano que venga acá pueda traer más amigos de otro tipo de nivel y otro tipo de personas que visitan la ciudad.

Presidente del Comité La Dolorosa del Sector Puerto Real: claro que si nosotros tenemos muchos recursos naturales entre los que se destaca el rio y las iguanas que son muy llamativas a simple vista y eso la convierte en un atractivo en el sector, lastimosamente no existe apoyo de las autoridades en rescatar el rio esperamos que en un futuro no muy lejano empiecen con esa gestión de salvarlo de tanta contaminación y así que este sitio pueda surgir y porque no turísticamente.

3) ¿De qué manera el manejo irresponsable de la basura afecta a la contaminación de los recursos naturales del sector?

Presidente de la Fundación Ivan Kaviendes del Sector Puerto Real: mucho, mucho pero esto también es parte de la ciudadanía el problema aquí es ciudadano del habitante por eso yo decía que en Portoviejo somos muchos habitantes pocos ciudadanos porque el ciudadano sabe lo que tiene que hacer el habitante hace lo que hacía en 30 o 40 años la

basura al río lo más factible al borde del barranco y ahí hay una contaminación tú te pones a ver el río justamente las especies ya no están al ritmo de vida que tenían antes justamente por ese tipo de contaminación pero ya es culpa del ciudadano y habitante incluso hasta de la riberas porque ellos fueron los que también se encargaron de poner los pozos directos de las aguas servidas al río.

Presidente del Comité La Dolorosa del Sector Puerto Real: existen descargas de agua servida eso hace que el río se contamine y por lo tanto también le afecta toda esta contaminación a la fauna que existe en este sitio, lo mismo cuando las personas no tienen conciencia y botan desechos sólidos al río esto hace que lo contamine más y que haya una afectación en los recursos naturales.

4) ¿Han gestionado ante las autoridades pertinentes el mejoramiento de las condiciones ambientales del sector?

Presidente de la Fundación Ivan Kaviendes del Sector Puerto Real: Mucho gracias a Dios tenemos muy grandes amigos dentro del Ministerio de Ambiente gente que si ha venido a ver este tipo de proyecto y nos sentimos alagados que nos tomen como una referencia y eso es algo que nosotros no necesitamos simplemente aplausos ni agradecimientos no, mañana o pasado la sociedad justifica todo lo que estamos realizando las autoridades tienen absoluto conocimiento de cómo es el trabajo que se tiene que realizar dentro de las riberas del río Portoviejo se ha hablado mucho siempre se dice que se va en campaña política lo primero que hay propuestas ayudemos al río Portoviejo, rescatemos el río Portoviejo pasan los periodos y el río Portoviejo sigue siendo igual.

Presidente del Comité La Dolorosa del Sector Puerto Real: se han hecho campañas y aquí estuvo hace algún tiempo la Universidad Técnica con un proyecto de reforestación entonces eso cumplió su ciclo los alumnos vinieron plantaron hicieron todo el proceso de venir a regar periódicamente pero con la construcción del puente y que hicieron un enroscado todo eso prácticamente se perdió entonces ahora existe otro proyecto, una señora está interesada en venir a reforestar pero árboles frutales porque aquí se sembraron algunas especies de flora.

5) ¿Estaría dispuesto Ud. como dirigente del sector Puerto real a incentivar a los habitantes en el manejo responsable de los recursos naturales para su desarrollo turístico?

Presidente de la Fundación Iván Kaviedes del Sector Puerto Real: mira yo lo primero que no puedo decir en letras mayúsculas jamás seré dirigente jamás seré una persona que sea cabecilla del propósito de un proyecto yo creo que lo hago por convicción, amor a mi familia por amor a mis hijos por amor de aquí a mañana a mis nietos que quieran vivir mejor el buen vivir que lo queremos y necesitamos todos los manabitas y los ecuatorianos porque es verdad ya no pensemos en que esto es una tradición nosotros tenemos que cambiar nuestra manera de vivir yo les puedo contar algo que es maravilloso se me ha metido a la cabeza y ojala ustedes me puedan apoyar en este proyecto que yo quiero hacer en la fecha del Manabismo en la fecha de septiembre que son las fiestas nuestras hacer como hacen en Europa allá ellos nunca pierden su tradición ni dejan d amar a su país saben porque, porque 5 días del año le dedican a como se vestían antes a como trabajaban antes esos días se lo dedican por decir en Murcia se llama las fiestas del huertano como andaban vestidos así sea el alcalde la primera autoridad se viste esos días con vestimenta que utilizaban hace 400 o 500 años en Europa tienen fiestas el tomates tantas festividades

nosotros porque no hacer verdaderamente no la fiesta del Portovejense porque nosotros somos una mezcla montubia, somos una mezcla de todo pero porque hacer un día específico para hacer ese cuidado ese romance ese tipo de amorfinos que se yo para llamar la atención al país no solamente al portovejense sino al país para que por lo menos nos visiten por esa fecha.

Presidente del Comité La Dolorosa del Sector Puerto Real: claro que si aquí la mayoría de las personas estamos prestas para colaborar en lo que es que esto se mantenga limpio que se le pueda dar una mejor imagen al sitio tenemos el apoyo de los consejos barriales cuando queremos hacer algún pedido vamos hacia ellos para que nos colaboren la comunidad siempre ha estado presta porque hemos realizado mingas.

6) ¿Existen proyectos para el desarrollo turístico del sector Puerto real?

Presidente de la Fundación Ivan Kaviedes del Sector Puerto Real: si existen y muchos nosotros vuelvo y te repito estoy agradecido infinito a los chicos de arquitectura de la Universidad San Gregorio ellos nos hicieron un proyecto que lo pusimos a disposición de las autoridades tiene conocimiento la Prefectura, el Municipio de Portoviejo, es un proyecto que es ambicioso no es costoso que nos va a dar autoestima quienes vivimos aquí y sobre todo al portovejense sigo insistiendo nosotros los manabitas, los portovejenses que le ofrecemos a la gente que nos visita no tenemos un sitio turístico por lo menos hagamos del rio Portoviejo no nos vayamos lejos aquí no más en Ecuador el Malecón de Guayaquil es un excelente proyecto y porque nosotros no podemos hacer aquí algo maravilloso así mismo si tenemos un rio que tiene vida no es un rio muerto tiene vida y podemos hacer un malecón a nuestro gusto con nuestras raíces a lo manaba como dice

mi gran amigo y la persona que ha apoyado este proyecto de la fundación que aunque no es de acá es de Santo Domingo Jaime Ivan Kaviedes tiene un dicho “si eres pequeño sueña si eres grande no dejes de hacerlo” pero cuando le preguntaron a el flaco pero tu dijiste unas palabras maravillosas y entonces que paso con tu vida sabe lo que pasa que yo de grande deje de soñar ósea los seres humanos debemos seguir soñando vamos a seguir soñando.

Presidente del Comité La Dolorosa del Sector Puerto Real: si y el proyecto que esperamos nosotros que se dé lo más pronto posible es el de la ampliación del malecón.

4.4. Matriz de comprobación de hipótesis

Verificación de hipótesis y objetivos

Cuadro 8

Matriz de verificación de hipótesis y objetivos.

Objetivo general	Hipótesis general	Resultados
<p>Potenciar los recursos naturales del sector Puerto Real para su desarrollo turístico.</p>	<p>Con el aprovechamiento de los recursos naturales se potenciará turísticamente el sector Puerto Real.</p>	<p>La hipótesis planteada se comprueba con los siguientes resultados, que fueron obtenidos del levantamiento de información de campo con las siguientes preguntas:</p> <p>Pregunta 1 : (entrevista realizada al director de turismo de la municipalidad del Cantón Portoviejo)</p> <p>1. ¿Considera Ud. que se pueda potenciar los recursos naturales que existen en el sector Puerto real para promover el desarrollo turístico en la ciudad de Portoviejo?</p> <p>De esta pregunta se obtuvo la siguiente información:</p> <p>No, el desarrollo turístico no va solamente con la potenciación de los recursos naturales, nosotros necesitamos trabajar también</p>

		<p>en otros elementos fundamentales para el desarrollo turístico primero planes, segundo calidad y seguridad para poder potencializarlos necesitamos que este incorporado un gran producto esos solito ahí no funciona tiene que estar incorporado a otras líneas es decir hay un recorrido si es que voy de pasada, tal vez puede ser un circuito pero eso solito así no puede ser .</p> <p>Pregunta 2 : (entrevista realizada al presidente de la fundación Ivan Kavedes del sector Puerto Real)</p> <p>2) ¿Los recursos naturales que posee el sector de qué manera cree Ud. que ayudarían al desarrollo turístico del sector?</p> <p>Los recursos naturales como no pueden ayudar, ayudan mucho e incluso se fomentaría con los ciudadanos del sector que quieran emprender maneras de traer el turismo como, haciendo un tipo de regatas que si se pueden poner en el rio o botes en acceso</p>
--	--	--

		<p>naturales pero lógico que tenemos que tener un espacio y que las autoridades le dedican más tiempo, hacer muelles hacer partes donde antes hace 30 años los portovejenses se dedicaban al río Portoviejo es más el mismo ayudo mucho porque las personas navegaban llevando sus productos en los mismos y eso es lo que nosotros debemos explotar y son medios donde la gente los ciudadanos también se van a beneficiar hablemos como mínimos emprendedores es decir un ejemplo que me llega la idea en poner la venta de jugos naturales con un buen servicio para que el ciudadano que venga acá pueda traer más amigos de otro tipo de nivel y otro tipo de personas que visitan la ciudad.</p> <p>Pregunta 1: (encuesta realizada a los habitantes del sector Puerto Real)</p> <p>¿Cree Ud. que los recursos naturales de sector Puerto real pueden ser potenciados para</p>
--	--	--

		<p>su desarrollo turístico?</p> <p>El 95 % de las personas encuestadas indicaron que si piensan que los recursos naturales del sector puerto Real pueden ser potenciados, mientras que el 5 % de las personas encuestadas dijeron que no.</p> <p>En la encuesta se observó que la gran mayoría de la personas que habitan en el sector puerto real creen que los recursos naturales si pueden ser potenciados.</p>
--	--	--

Objetivo específico.	Hipótesis específica.	Resultados.
Determinar en qué medida la contaminación afecta los recursos naturales del sector para mejorar la calidad ambiental.	La contaminación ambiental afecta los recursos naturales del sector, desmejorando su calidad ambiental.	<p>La hipótesis planteada se comprueba con los siguientes resultados que fueron obtenidos de la encuesta aplicada a los habitantes del sector e indica lo siguiente:</p> <p>2. ¿Qué tanto cree Ud. que la contaminación afecta a los recursos naturales del sector?</p> <p>El 99% de las personas encuestadas determinaron que la contaminación afecta</p>

		<p>por mucho a los recursos naturales mientras que un 1% indicó que poco y un 0% nada.</p> <p>Los indicadores de esta pregunta arrojan como resultado que casi en su totalidad las personas creen que la contaminación afecta mucho a los recursos naturales que existen en el sector.</p> <p>Pregunta 2 (entrevista realizada al jefe del departamento de Turismo del GAD del cantón Portoviejo).</p> <p>2) La contaminación que existe en las riberas del río Portoviejo afectan a los recursos naturales del sector ¿En qué medida esta contaminación cree Ud. que afecta a su desarrollo turístico?</p> <p>Presidente del Departamento de Turismo de la Municipalidad de Portoviejo: obvio, toda contaminación afecta el desarrollo turístico de mayor a menor grado, que en menor grado como los</p>
--	--	---

		efectos de contaminación se pueden minimizar o como puede apoyar el desarrollo turístico a evitar la contaminación del río eso es otra cosa.
Objetivo específico.	Hipótesis específica.	Resultados.
Incentivar a los habitantes en el manejo responsable de los recursos naturales del sector para proteger su entorno.	El incentivo a los habitantes del sector en el manejo responsable de los recursos naturales, ayudarán a la protección del entorno.	<p>Pregunta 5 (entrevista realizada al presidente de la fundación Ivan Kaviedes y al Presidente del comité La dolorosa del sector Puerto Real)</p> <p>5) ¿Estaría dispuesto Ud. como dirigente del sector Puerto real a incentivar a los habitantes en el manejo responsable de los recursos naturales para su desarrollo turístico?</p> <p>Presidente de la Fundación Ivan Kaviedes del Sector Puerto Real: mira yo lo primero que no puedo decir en letras mayúsculas jamás seré dirigente jamás seré una persona que sea cabecilla del propósito de un proyecto yo creo que lo hago por convicción, amor a mi</p>

		<p>familia por amor a mis hijos por amor de aquí a mañana a mis nietos que quieran vivir mejor el buen vivir que lo queremos y necesitamos todos los manabitas y los ecuatorianos porque es verdad ya no pensemos en que esto es una tradición nosotros tenemos que cambiar nuestra manera de vivir yo les puedo contar algo que es maravilloso se me ha metido a la cabeza y ojala ustedes me puedan apoyar en este proyecto que yo quiero hacer en la fecha del Manabismo en la fecha de septiembre que son las fiestas nuestras hacer como hacen en Europa allá ellos nunca pierden su tradición ni dejan d amar a su país saben porque, porque 5 días del año le dedican a como se vestían antes a como trabajaban antes esos días se lo dedican por decir en Murcia se llama las fiestas del huertano como andaban vestidos así sea el alcalde la</p>
--	--	--

		<p>primera autoridad se viste esos días con vestimenta que utilizaban hace 400 o 500 años en Europa tienen fiestas el tomatos tantas festividades nosotros porque no hacer verdaderamente no la fiesta del Portovejense porque nosotros somos una mezcla montubia, somos una mezcla de todo pero porque hacer un día específico para hacer ese cuidado ese romance ese tipo de amorfinos que se yo para llamar la atención al país no solamente al portovejense sino al país para que por lo menos nos visiten por esa fecha.</p> <p>Presidente del Comité La Dolorosa del Sector Puerto Real: claro que si aquí la mayoría de las personas estamos prestas para colaborar en lo que es que esto se mantenga limpio que se le pueda dar una mejor imagen al sitio tenemos el apoyo de los consejos barriales cuando queremos hacer algún pedido vamos</p>
--	--	---

		hacia ellos para que nos colaboren la comunidad siempre ha estado presta porque hemos realizado mingas.
--	--	---

Elaborado por los autores de esta tesis: Lady Alarcón Pozo y Miguel Arteaga Pozo.

CAPITULO V.

5. Conclusiones y recomendaciones.

En el estudio realizado en el sector Puerto Real de Portoviejo, una vez aplicados los instrumentos de investigación se llegan a las siguientes conclusiones:

5.1. Conclusiones.

El sector Puerto Real es un lugar que guarda la belleza natural de Portoviejo, donde se puede admirar el paso del río y el caminar de las iguanas.

El sector Puerto Real posee recursos naturales que pueden ser potenciados turísticamente, de manera responsable.

La contaminación de las riberas del río es una preocupación latente a los habitantes del sector, ya que el mismo afecta la calidad del agua, y del paisaje. La basura es un problema cotidiano ya que llegan personas de otros sitios a depositar basura en las riberas del río.

Los habitantes del sector tienen la predisposición de colaborar en las gestiones a realizar para el mejoramiento del sector y emprender en pequeños negocios turísticos.

5.2. Recomendaciones.

Potenciar los recursos naturales del sector en una actividad turística responsable encaminada a brindarle a Portoviejo, una alternativa de recreación sana.

Gestionar ante el departamento de ambiente del municipio acciones de limpieza en las riberas del río en una actividad en conjunto con los habitantes del sector.

Establecer acciones con la comunidad para el cuidado del entorno y de la fauna existente en el sector.

Es necesario establecer un plan de acción encaminado a potenciar los recursos existentes en el sector.

Se debe incorporar un circuito turístico donde se brinden más alternativas de entretenimiento para el turista.

Realizar una campaña de promoción turística del sector con los atractivos turísticos que se han inventariado y fortalecer los mismos.

Debe existir una mejor integración y organización entre líderes para dar marcha a las actividades propuestas turísticas y ambientales del sector.

CAPÍTULO VI

6. Propuesta.

6.1 Datos informativos.

6.1.1 Título de la propuesta.

Estrategias de manejo responsable de los recursos naturales para el desarrollo turístico del sector Puerto Real situado en la parroquia Andrés de Vera del cantón Portoviejo en la provincia de Manabí.

6.1.2 Periodo de ejecución.

Fecha de inicio: mayo de 2015

Fecha final: octubre de 2015

6.1.3 Descripción de los beneficiarios.

Beneficiarios directos

Habitantes del sector Puerto Real.

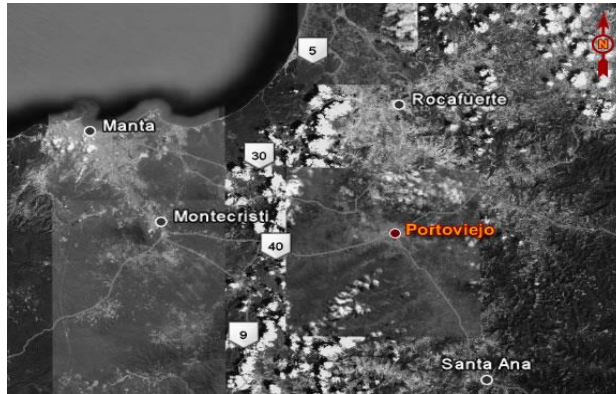
Beneficiarios indirectos

Sectores aledaños.

Ciudadanía en general.

6.1.4. Ubicación sectorial y física.

El sector Puerto está ubicado en la parroquia urbana de Andrés de vera perteneciente al cantón Portoviejo, provincia de Manabí, República del Ecuador.



Google earth

6.2 **Introducción.**

La ciudad de Portoviejo ha alcanzado en los últimos 20 años un importante grado de desarrollo, basado fundamentalmente en su acelerado crecimiento urbano, por su calidad de capital de la Provincia de Manabí y por las actividades productivas del valle del río Portoviejo.

Este crecimiento comienza a manifestarse ya desde el inicio de la década del 70 con la terminación de la Presa de Poza Honda y posteriormente con la construcción de los canales de riego.

Portoviejo, está catalogada como una ciudad intermedia, respecto al nivel de desarrollo urbanístico de las ciudades del país, esto hace que cuente con el impulso

político y económico tanto local como nacional para el aprovisionamiento de infraestructura básica.

En el sector Puerto Real existe una variedad de flora y fauna que se encuentra en las riveras del río Portoviejo convirtiéndolo en un potencial atractivo turístico natural de la ciudad.

A través de las estrategias de manejo responsable de los recursos naturales se pretende potencializar turísticamente este sector, brindando las herramientas necesarias para el cuidado y preservación de la flora y fauna existente y a través del turismo dinamizar la actividad económica. El mismo que consta de cuatro actividades enmarcadas a mejorar la calidad de vida de los habitantes del sector, mediante la potencialización turística del sector a través del manejo responsable de sus recursos naturales. Las actividades propuestas inician con una fase de sensibilización y motivación a los pobladores del sector, posteriormente la realización de una minga de limpieza y arborización con especies nativas e introducidas que mejoren el aspecto de las riveras del río, y un plan de capacitación sobre temas inherentes a la actividad turística, como servicio al cliente, seguridad alimentaria, emprendimientos turísticos, gestión turística.

La presente propuesta tiene como objetivo implementar técnicas de manejo responsable de los recursos naturales para desarrollar turísticamente el sector Puerto Real, la misma que se fundamenta en un apoyo teórico, que determina un cronograma de actividades, y un presupuesto acorde a las necesidades de implementación del proyecto.

6.3 Justificación.

El sector Puerto Real ubicado en la parroquia urbana Andrés de Vera y cerca del centro histórico de la ciudad de Portoviejo, cuenta con un envidiable ecosistema en el cual se conjuga perfectamente su flora, fauna y el caudal del río Portoviejo además de brindar una hermosa vista esto lo convierte en un atractivo natural y muy llamativo a ojos de propios y extraños. En este lugar se destaca la presencia de las iguanas las mismas que se pueden observar a simple vista.

Este proyecto es importante porque intenta rescatar un espacio urbano que posee recursos naturales para la recreación interna y el turismo local, provincial y nacional. Es original ya que en este sitio no existen estrategias de manejo responsable de los recursos naturales el mismo que necesita ser desarrollado turísticamente, a la vez que se da la oportunidad a los habitantes del sector de mejorar sus condiciones económicas al realizar pequeños emprendimientos turísticos.

Es importante incentivar a los habitantes del sector al cuidado de su entorno, especialmente en los recursos naturales los mismos que pueden ser potencializados y además de implementar otras técnicas que permitan rescatar la flora y fauna del lugar.

A través de la motivación e participación de sus habitantes y la organización eficiente de sus autoridades, esta propuesta es factible realizarla. Sus beneficiarios

directos son los habitantes del sector que a su vez generan mejoras en beneficio de la comunidad en general.

Con la implementación de este proyecto se beneficiarán de manera directa los habitantes del sector Puerto Real y de manera indirecta la ciudadanía en general. Mediante la elaboración de objetivos específicos mejorará la visión turística- ambiental de los habitantes, obteniendo recursos económicos extras y de manera indirecta los barrios aledaños. Las mismas que por la afluencia de visitantes implementarían sus propios negocios, mejorando su calidad de vida.

6.4 Objetivos.

6.4.1 Objetivo general.

Implementar estrategias de manejo responsable de los recursos naturales para desarrollar turísticamente el sector Puerto Real.

6.4.2 Objetivos específicos.

Establecer ejes de acción para la identificación y conservación de los recursos naturales que existen en el sector Puerto Real de Portoviejo.

Mejorar la calidad ambiental del sector, mediante una minga de limpieza y de arborización de especies de flora nativa e introducida para que mejore el aspecto natural del sector.

Mejorar la visión turística de los miembros de la comunidad mediante capacitaciones continuas para que puedan emprender en pequeños negocios turísticos.

6.5. Fundamentación teórica.

6.5.1 Recursos turísticos.

Analizando la obra de Morocho, D.³³ (2012) indica que:

Los recursos turísticos que disponen los países están constituidos por espacio, bienes y valores. Se trata de recursos que no puede dejarse a una utilización incontrolada sin correr el riesgo de su degradación, incluso de su destrucción. La satisfacción de las necesidades turísticas no debe constituir una amenaza para los intereses sociales y económicos de las poblaciones turísticas, para el medio ambiente, especialmente para los recursos naturales, ni para los lugares históricos-culturales. Todos los recursos turísticos pertenecen al patrimonio de la humanidad. Las comunidades nacionales y la comunidad internacional entera deben desplegar los esfuerzos necesarios para su preservación. (p.51)

³³Morocho, D. (2012). La celebración de las fiestas religiosas como patrimonio cultural inmaterial y recurso turístico. Proyecto de grado previo a la obtención del título de ingeniería en Gestión turística y Medio ambiente. Universidad Internacional del Ecuador sede-Loja, República del Ecuador. P, 51.

6.5.2. Hábitos de Conservación del Medio Ambiente.

Detallando la obra de Pozo, S. y Sánchez, V.³⁴ (2010) podemos analizar qué:

Hacer conciencia sobre la siguiente frase: no hagas a otros lo que no te gusta que te hagan a ti, esto con el objetivo de ver que nuestro entorno está rodeado de seres vivos que sufren nuestra falta de cuidado. Se debe recordar que cuando se habla de medio ambiente se refiere tanto a los aspectos de la naturaleza como plantas, animales, suelo, aire, agua, así como a aspectos propios del ser humano y su cultura: ciudades, industrias, arte, ciencia, entre otros. Preocuparse del medio hoy, significa preocuparse por lograr mejores condiciones de vida para el ser humano respetando los procesos y componentes naturales del medio. (párr.2)

6.5.3. Manejo de recursos naturales.

Analizando la obra de Benítez A.³⁵ (2007) podemos definir qué:

El concepto de recursos naturales incluye suelo, agua, aire, material genético, flora y fauna, que pueden ser degradados por sobre uso, contaminación, destrucción física y por el uso de sistemas de producción que provocan problemas con plagas, enfermedades y malezas. El manejo de recursos naturales implica períodos de tiempo prolongados. Puede ser costoso por su carácter de largo plazo, por requerir equipos y métodos sofisticados, y por involucrar especialistas de distintas disciplinas. A menudo los resultados sólo se aplican a situaciones muy específicas y muchas veces las metodologías tradicionales de transferencia de tecnología no son apropiadas porque no tienen un impacto visible a corto plazo (Kaimowitz 2001). (p.11)

³⁴ Pozo, S. y Sánchez, V. (2010): Hábitos y actitudes sobre conservación ambiental de los moradores de la comunidad de San Francisco de Manzano. Tesis de grado previo a la obtención del título de Licenciado/a en Educación Básica Mención Ciencias Naturales. Ibarra- República del Ecuador.

³⁵ Benítez A. (2007): Manejo participativo de los recursos naturales basado en la identificación de servicios eco sistémicos en la cuenca del río Otún. Tesis de grado para la obtención de Magister en Manejo y Conservación de bosques tropicales y biodiversidad. Escuela de Posgrado .Programa de Educación para el desarrollo y la conservación de centro agronómico tropical de investigación y enseñanza. Turrialba-República de Costa Rica. P, 11.

6.5.4. Reforestación

Banalcazar, V. y A, J. (2011)³⁶ describen que:

La reforestación es una operación en el ámbito de la silvicultura destinada a repoblar zonas que en el pasado estaban cubiertas de bosques que han sido eliminados por diversos motivos como pueden ser: Explotación de la madera para fines industriales y/o para consumo como plantas. Ampliación de la frontera agrícola o ganadera. Ampliación de áreas rurales. Por extensión se llama también reforestación a la plantación más o menos masiva de árboles, en áreas donde estos no existieron, por lo menos en tiempos históricos. (p.11)

6.5.5. Los estudios de calidad de vida ambiental.

Setién, M^a.L.³⁷ (1993) indica en su obra que:

Un sistema de medición aplicado al país Vasco, distingue entre dos tipos de entorno: el natural y el creado por el hombre, aunque subraya que ambos constituyen un todo interrelacionado que forman el entorno humano. Setién propone tres dimensiones para analizar el entorno natural: 1º Condiciones del medio ambiente: se refiere al estado objetivo de los elementos del entorno natural (el aire, el agua, el suelo, el ruido). 2º Calidad del medio ambiente: se refiere a los aspectos subjetivos de calidad del medio ambiente (Indicadores utilizados para la medición. 1. Valoración del estado de los componentes del medio. 2. Satisfacción con el entorno natural). 3º Aspiraciones medioambientales: se refiere a la “conciencia ecológica”. Estudia “las aspiraciones de la gente en lo que se refiere al entorno natural, y hasta qué punto existe en la mente de los individuos la dualidad entre desarrollo económico o material y defensa del medio ambiente” (Indicadores para la medición: 1º metas ecológicas. 2. Asunción de la defensa del medio ambiente). Por parte, en relación con el entorno creado por el hombre (Indicadores

³⁶ Banalcazar, V. y A, J. (2011): Formulación del proyecto comunal de forestación y reforestación de la parroquia de San José de Angochagua, cantón Ibarra, provincia de Imbabura Universidad Técnica del Norte Republica de Ecuador. s. p [En línea] Consultado: [08, Mayo, 2014] <http://repositorio.utn.edu.ec/handle/123456789/808>.

³⁷ Setién, M^a.L. (1993): Indicadores sociales de calidad de vida. Un sistema de medición aplicado al país Vasco.Ed.CIS/Siglo XXI.Madrid- Reino de España.

utilizados para la medición: densidad de la población por municipios, estado de la zona residencial, red de carteras entre otros). 2° Percepción y valoración subjetiva (Indicadores utilizados para la medición: Evaluación de la zona de residencia, satisfacción con el entorno físico creado por el hombre, entre otros). 3° Aspiraciones y valores con respecto al entorno (Indicadores utilizados para la medición: metas sociales relativas al entorno, aspiraciones a la participación en los asuntos de la comunidad, entre otros). Setién, M^a.L. (1993) (p.34, 35)

6.5.6. Evaluación de potencial turístico.

Investigando la obra de García, G.³⁸ (2012) podemos analizar que:

El potencial turístico es la aptitud para el desarrollo turístico de un lugar donde existen atractivos turísticos disponibles en cantidad y calidad explotables, así como infraestructura y servicios que respalden el desarrollo óptimo de la actividad misma. Este se debe evaluar en forma integral, considerando factores determinantes tanto de la oferta, demanda, como de la competencia. (p.8)

6.5.7. Servicio de atención al cliente.

Analizando la obra de Erreyes, S.³⁹ (2013) podemos relatar que:

El servicio de atención al cliente es el conjunto de actividades interrelacionadas que ofrece un suministrador con el fin de que el cliente obtenga el producto en el momento y lugar adecuado y se asegure un uso correcto del mismo. El servicio al cliente es una potente herramienta de marketing. Se trata de una herramienta que puede ser muy eficaz en una organización si es utilizada de forma adecuada para ello se deben seguir ciertas políticas institucionales. Un concepto de trabajo y una

³⁸ García, G. (2012): Evaluación del Potencial Turístico en la playa norte del Mogote, Bahía de la Paz. Tesis previa a la obtención del grado de maestría en Ciencias en Manejo de Recursos Marinos. Instituto Politécnico Nacional- Centro Interdisciplinario de Ciencias Marinas. La Paz, B.C.S-Estados Unidos Mexicanos.

³⁹ Erreyes, S. (2013): Diseño de un plan integral de capacitación turística para los taxistas de la ciudad de Loja. Tesis previa a la obtención del título de Ingeniería en Administración Turística. Universidad Nacional de Loja. Loja-República del Ecuador.

forma de hacer las cosas que compete a toda la organización, tanto en la forma de atender a los Clientes, que nos compran y nos permiten ser viables. (p.15)

6.5.8. Gestión de la demanda turística.

Rigol, L.M.; & Pérez, R. ⁴⁰ (2011) redactan en su obra que:

La gestión de la demanda turística es un proceso dinámico, interactivo, eficiente y eficaz; consistente en planear, organizar, liderar y controlar las acciones en la entidad, desarrollado por un órgano de dirección que cuenta con grupos de personas, recursos y autoridad para optimizar el flujo de turistas actuales y potenciales que desean, pueden y están dispuestos a disfrutar de las facilidades, atractivos, actividades, bienes y (o) servicios turísticos en función del precio del destino y su renta personal, sobre la base del conocimiento de las leyes y principios, de la sociedad, la naturaleza humana y la técnica, así como de información en general.(p.34)

⁴⁰ Rigol, L.M.; & Pérez, R. (2011). La gestión de la demanda turística como concepto. Universidad de Holguín. vol.4, N°9. República de Cuba.

6.5.9. Matriz de involucrados

Cuadro 9.

Grupos involucrados.	Intereses respecto a la investigación.	Problemas percibidos.	Recursos potenciales.	Conflictos potenciales.
Habitantes del sector Puerto Real.	Involucrarse y contribuir con los propósitos del proyecto.	Desorganización entre habitantes. Falta de interés.	Potestad en la toma de decisiones.	Reacios al cambio.
Líderes del sector Puerto Real.	Encargados de direccionar el proyecto.	Desunión entre líderes.	Ejecución del desarrollo turístico.	Diferencias de opiniones e ideas.
Autoridades Municipales.	Encargados de ejecutar el proyecto.	Poco apoyo y comunicación.	Dispuestos a ayudar en el desarrollo turístico del sector.	Falta de apoyo y conocimiento.

Elaborado por los autores esta tesis: Lady Alarcón Pozo y Miguel Arteaga Pozo.

6.5.10. Matriz de marco lógico.

Cuadro 10.

Jerarquía de objetivos.	Indicadores Verificables Objetivamente	Medios de verificación.	Supuestos.
<p>Fin. Mejorar el desarrollo turístico del sector Puerto Real potenciando los recursos naturales.</p>	<p>Para el año 2016 el 80% de los habitantes del sector se encuentran involucrados en el desarrollo turístico del mismo</p>	<p>Registro de turistas que visitan el sector. Agenda de recomendaciones de los visitantes.</p>	<p>El mejoramiento de los recursos naturales del sector permitirá el desarrollo turístico del mismo.</p>
<p>Propósitos. *Identificación y conservación de los recursos naturales. *Minga de limpieza y arborización de especies de flora nativa e introducida. 1.1Capacitar a los miembros del sector Puerto Real sobre el</p>	<p>En el primer semestre del año 2016 se contará con un inventario actualizado de la flora y fauna del sector En el año 2015 se logrará motivar a los habitantes a la realización de continuas mingas en el sector Al finalizar el año 2016 los habitantes del sector habrán</p>	<p>Inventario de recursos naturales del sector. Planificación de mingas y arborización, fotos Programa de capacitación Registro de actividades.</p>	<p>La identificación de los recursos naturales permitirá la conservación de los mismos. La mingas de limpieza y la arborización permitirá un mejor entorno al sector. Los miembros del sector se capacitarán adecuadamente en el ámbito de turismo y del emprendimiento.</p>

turismo y el emprendimiento.	realizado una capacitación profunda sobre calidad de servicios turísticos	Listas de asistencia Actas	
<p>Resultados.</p> <p>Conservación de los recursos naturales.</p> <p>1.2 Mingas y arborización.</p> <p>1.3. Miembros del sector capacitados.</p>	<p>En el segundo semestre del año 2016 el 80% de los recursos naturales se conservarán gracias a la iniciativa de los habitantes del sector</p> <p>Para el año 2016 el sector se encontrará reforestado con árboles de las especies nativas del sector e introducidas</p> <p>Los habitantes del sector estarán decididos a iniciar en pequeños negocios turísticos y contarán con capacitación necesaria en un 50%</p>	<p>Resultado de la evaluación de los recursos existentes en la zona.</p> <p>Materiales de trabajo Fichas de trabajo de campo Fichas de especies de flora que se van a sembrar.</p> <p>Resultado de las capacitaciones a los miembros del sector.</p>	<p>Los recursos naturales están totalmente identificados para su conservación.</p> <p>Pobladores y líderes del sector predispuestos a colaborar con las actividades a realizar.</p> <p>Miembros del sector con conocimientos y prestos a comenzar con la ejecución del proyecto.</p>

Actividades.		Invitaciones	
Reunión con los líderes.	\$12.00	Convocatorias	
Recopilación de información sobre los recursos naturales.	\$20.00	Consultas a fuentes primarias y secundarias.	
Conformación de equipos de trabajo interdisciplinario.	\$200.00	Convocatorias Herramientas de trabajo Trabajo de campo (mingas y arborización)	Las autoridades pertinentes desembolsarán el dinero oportunamente en el desarrollo de cada una de las fases del proyecto.
Charlas de motivación a los pobladores.	\$100.00	Herramientas de trabajo Convocatorias	
Capacitaciones en temas inherentes a la actividad turística.	\$300.00	Capacitadores Documentos y acreditaciones.	

Elaborado por los autores de esta tesis: Lady Alarcón Pozo y Miguel Arteaga Pozo

6.6. Actividades.

Cuadro 11.

Objetivos específicos de la propuesta	Actividad N° 1	Descripción de la actividad
<p>1.- Establecer ejes de acción para la identificación y conservación de los recursos naturales que existen en el sector Puerto Real de Portoviejo.</p>	<p>Socialización de la propuesta con los líderes de la comunidad</p> <p>Identificación de la flora y fauna estableciendo medidas de acción para la conservación de los recursos naturales.</p>	<p>Reunión con los líderes de las asociaciones existentes en el sector, para socializar la propuesta y generar ideas de trabajo</p> <p>Recopilación de información respecto a todo lo relacionado con los recursos naturales.</p> <p>Describir cada uno de los objetivos para la formulación de proyectos</p>
	Actividad N° 2	Descripción de la actividad
<p>2.- Mejorar la calidad ambiental de los habitantes mediante una minga de limpieza y de arborización de especies de flora nativa e introducida, que mejore el aspecto natural del sector.</p>	<p>Charla de motivación y sensibilización a los moradores del sector</p> <p>Realización de una minga</p>	<p>Brindar charlas que sensibilicen a los moradores del sector acerca del cuidado que deben prodigar a los recursos naturales que poseen en su entorno, y motivarlos a la participación activa en las actividades de mejoramiento del sector.</p>

	de limpieza y de arborización de fauna nativa y de ciertas especies introducidas	Identificar cada especie de flora nativa de sector Gestionar la donación de árboles y plantas necesarias para el mejoramiento de la imagen del sector a las entidades respectivas Realizar minga de limpieza y arborización con los miembros del sector Establecer compromisos de cuidado y mantenimiento de las especies de árboles y plantas sembradas
	Actividad N° 3	Descripción de la actividad
Mejorar la visión turística de los miembros de la comunidad mediante capacitaciones continuas para que puedan emprender en pequeños negocios turísticos.	realizar capacitaciones sobre temas de actividad turística y ambientales elaboración de festival gastronómico y cultural	Gestionar ante la autoridad competente la realización de capacitaciones sobre actividades turísticas. ar actividades culturales y gastronómicas donde los habitantes se integren y participen en los juegos populares y tradicionales

Elaborado por los autores de esta tesis: Lady Alarcón Pozo y Miguel Arteaga Pozo.

Objetivos.

6.6.1. Establecer ejes de acción para la identificación y conservación de los recursos naturales que existen en el sector Puerto Real de Portoviejo.

Reunión con los líderes de las asociaciones existentes en el sector, para socializar la propuesta y generar ideas de trabajo.

6.6.2. Memoria descriptiva de la reunión con los líderes de la comunidad.

Cuadro. 12

Memoria descriptiva de la reunión con los líderes de la comunidad	
Fecha: 27 de Noviembre de 2014	Lugar: Fundación Iván Kaviendes
Temas tratados: Socialización de la propuesta Acuerdos y compromisos	
Acuerdos alcanzados: Realizar las gestiones pertinentes ante los organismos correspondientes para solicitar mingas constantes en el sector, arborización y la capacitación de los emprendedores turísticos. Motivar a los pobladores a una participación activa en las mingas de limpieza y el	

cuidado de los recursos naturales como flora y fauna.

Promover pequeños negocios turísticos.

Adquirir compromisos permanentes para generar actividades recreativas que tengan la seguridad necesaria.

Involucrar a todos los miembros del sector en las reuniones permanentes para la realización de actividades socio culturales.

Elaborado por los autores de esta tesis: Lady Alarcón Pozo y Miguel Arteaga Pozo.



6.6.3. Recopilación de información respecto a todo lo relacionado con los recursos naturales.

Fauna.

No existe un inventario de fauna propio de esta localidad, pero según la entrevista realizada a Zambrano podemos identificar la presencia de las siguientes especies dentro del territorio del sector Puerto Real.

Cuadro 13.

Fauna del sector Puerto Real.

Especies	Total de especies.
Aves	9
Reptiles	3
Anfibios	3
Mamíferos	1

Elaborados por los autores de esta tesis: Lady Alarcón y Miguel Arteaga.

Cuadro. 14

Lista de Fauna del sector Puerto Real.

Aves			
Orden	Familia	Nombre común	Nombre científico
<u>Passeriformes</u>	<u>Icteridae</u>	Negro fino	<i>Dives warszewiczi</i>
<u>Cuculiformes</u>	<u>Cuculidae</u>	Garrapatero	<i>Crotophaga ani</i>
Paseriformes	Turdidae	Azulejos	<i>Sialia currucoides</i>
Columbiforme	Columbidae	Paloma de castilla	<i>Columba livia</i>
<u>Columbiformes</u>	<u>Columbidae</u>	Paloma tierrera o frijolera	<i>Columbina</i>
Psittaciformes	Psittacidae	Perico caretirojo	<i>Aratinga erythrogenys</i>
Psittaciformes	Psittacidae	Loro	<i>Graydidasculus brachyurus</i>
<u>Pelecaniformes</u>	<u>Ardeidae</u>	Garza boyera	<i>Bubulcus ibis</i>
Actitis macularius	Scolopacidae	Patillos de rio	<i>Spotted sandpiper</i>

Reptiles			
<u>Squamata</u>	<u>Liolaemidae</u>	Lagartija verde	<i>Liolaemus gununakuna</i>
Sauria	Iguanidae	Iguana	<i>Iguana iguana</i>
Serpentes	Boidae	Mata caballo	<i>Boa constrictor constrictor</i>
Anfibios			
Anura	Bufo	Sapos	<i>Bufo bufo</i>
<u>Haplotaxida</u>	<u>Lumbricidae</u>	Lombriz de tierra	<i>Lumbricus terrestris</i>
Tarentola	Gekkonidae	Salamanquesa común	<i>Tarentola mauritanica</i>
Mamíferos			
Todentia	Sciuridae	Ardilla sabanera	<i>Sciurus carolinensis</i>

Elaborados por los autores de la tesis: Lady Alarcón y Miguel Arteaga.

Flora.

Dentro de la flora existente en el sector tenemos las siguientes:

Cuadro.15

Flora del sector Puerto Real.

Especies	Total de especies
Maderables	1
Frutales	8
Medicinales	4

Elaborados por los autores de la tesis: Lady Alarcón y Miguel Arteaga.

Cuadro.16

Lista de flora del sector Puerto Real.

Nombre común	Nombre científico	Familia
Frutillo	<i>Ehretia tinifolia L</i>	Boraginaceae
Algarrobo	<i>Prosopis pallida</i>	Fabaceae
Sauce llorón	<i>Salix babylonica</i>	<u>Salicaceae</u>
Lechuguin	<i>Eichornia crassipes</i>	Asteraceae
Muyuyo	<i>Cordia lutea</i>	Boraginaceae
Guaba	<i>Inga feuilleei</i>	<u>Fabaceae</u>
Hierba buena	<i>Mentha spicata</i>	<u>Lamiaceae</u>
Limón	<i>Citrus limón</i>	<u>Rutaceae</u>
Mango	<i>Mangifera indica</i>	<u>Anacardiaceae</u>
Tamarindo	<i>Tamarindus indica</i>	Caesalpiniaceae
Guayaba	<i>Psidium guajava L.</i>	<u>Myrtaceae</u>
Mata palo	<i>Ficus obtusifolia</i>	Moraceae
Cerezo	<i>Muntingia calabura L.</i>	Flacourtiaceae
Plátano	<i>Musa × paradisiaca</i>	Musaceae
Maíz	<i>Zea mays</i>	Poaceae

Elaborados por los autores de la tesis: Lady Alarcón y Miguel Arteaga.

6.6.4. Mejorar la calidad ambiental del sector, mediante una minga de limpieza y de arborización de especies de flora nativa e introducida, que mejore el aspecto natural del sector.

Brindar charlas que sensibilicen a los moradores del sector acerca del cuidado que deben prodigar a los recursos naturales que poseen en su entorno, y motivarlos a la participación activa en las actividades de mejoramiento del sector.

Gestionar la donación de árboles y plantas necesarias para el mejoramiento de la imagen del sector a las entidades respectivas.

Realizar minga de limpieza y arborización con los miembros del sector.

Establecer compromisos de cuidado y mantenimiento de las especies de árboles y plantas sembradas.

6.6.5. Mejorar la visión turística de los miembros de la comunidad mediante capacitaciones continuas para que puedan emprender en pequeños negocios turísticos.

Realizando un inventario turístico sobre las posibles atractivos turísticos del sector Puerto Real y fichas de información sobre los potenciales establecimientos turísticos.

Inventario de potenciales turísticos del sector Puerto Real.

En el sector Puerto Real existen cinco manifestaciones culturales, que han sido aprovechadas para desarrollar actividades vinculadas al turismo.

Los principales visitantes son los turistas locales, debido a la escasa promoción por parte de entidades gubernamentales del Cantón, lo que produce el escaso conocimiento y aprovechamiento de los mismos.

Dentro del inventario de atractivos turísticos del Ministerio de Turismo 2008, no existen atractivos dentro del sector, sin embargo se realizó un estudio donde se identificaron las siguientes potencialidades turísticas del sector.

largas en el área del cuello. A continuación detallamos un listado de la flora y fauna que existe en el sector Puerto Real.

Podemos observar un listado de la flora y fauna existente en el sector Puerto Real como son:

Listado de fauna del sector:

Aves			
Orden	Familia	Nombre común	Nombre científico
<u>Passeriformes</u>	<u>Icteridae</u>	Negro fino	<u>Dives warszewiczi</u>
<u>Cuculiformes</u>	<u>Cuculidae</u>	Garrapatero	<u>Crotophaga ani</u>
<u>Passeriformes</u>	<u>Turdidae</u>	Azulejos	<u>Sialia currucoides</u>
<u>Columbiformes</u>	<u>Columbidae</u>	Paloma de castilla	<u>Columba livia</u>
<u>Columbiformes</u>	<u>Columbidae</u>	Paloma tierrera o frijolera	Columbina
<u>Psittaciformes</u>	<u>Psittacidae</u>	Perico caretirojo	<u>Aratinga erythrogastra</u>
<u>Psittaciformes</u>	<u>Psittacidae</u>	Loro	<u>Graydidasculus brachyurus</u>
<u>Pelecaniformes</u>	<u>Ardeidae</u>	Garza boyera	<u>Bubulcus ibis</u>
<u>Actitis macularius</u>	<u>Scolopacidae</u>	Patillos de río	<u>Spotted Sandpiper</u>
Reptiles			
<u>Squamata</u>	<u>Liolaemidae</u>	Lagartija verde	<u>Liolaemus gununakuna</u>
Sauria	Iguanidae	Iguana	Iguana <u>iguana</u>
Serpentes	Boidae	Mata caballo	Boa constrictor <u>constrictor</u>

Anfibios			
Anura	<u>Bufo</u> <u>nidae</u>	Sapos	<u>Bufo</u> <u>bufo</u>
<u>Haplotaxida</u>	<u>Lumbricidae</u>	Lombriz de tierra	<u>Lumbricus</u> <u>terrestres</u>
<u>Tarentola</u>	<u>Gekkonidae</u>	Salamanquesa común	<u>Tarentola</u> <u>mauritanica</u>
Mamíferos			
<u>Todentia</u>	<u>Sciuridae</u>	Ardilla sabanera	<u>Sciurus</u> <u>carolinensis</u>
Listado de flora:			
Nombre común	Nombre científico	Familia	
Frutillo	<u>Ehretia</u> <u>tinifolia</u> L	<u>Boraginaceae</u>	
Algarrobo	<u>Prosopis</u> <u>pallida</u>	<u>Fabaceae</u>	
Sauce llorón	<u>Salix</u> <u>babylonica</u>	<u>Salicaceae</u>	
<u>Lechuguin</u>	<u>Eichornia</u> <u>crassipes</u>	<u>Asteraceae</u>	
<u>Muyuyo</u>	<u>Cordia</u> <u>lutea</u>	<u>Boraginaceae</u>	
Guaba	<u>Inga</u> <u>feulleei</u>	<u>Fabaceae</u>	
Hierba buena	<u>Mentha</u> <u>spicata</u>	<u>Lamiaceae</u>	
Limón	Citrus limón	<u>Rutaceae</u>	
Mango	<u>Mangifera</u> <u>indica</u>	<u>Anacardiaceae</u>	
Tamarindo	<u>Tamarindus</u> <u>indica</u>	<u>Caesalpiniaceae</u>	



Guayaba	<i>Psidium guajava</i> L.	<i>Myrtaceae</i>
Mata palo	<i>Ficus obtusifolia</i>	<i>Moraceae</i>
Cerezo	<i>Muntingia calabura</i> L.	<i>Flacourtiaceae</i>
Plátano	<i>Musa × paradisiaca</i>	<i>Musaceae</i>
Maíz	<i>Zea mays</i>	<i>Poaceae</i>

c) **Estilo de construcción:** La construcción de este parador está basado al estilo ecológico del sitio. El mismo esta construido a base de caña guadua, este se encuentra dentro de la fundación Ivan Kaviedes.

d) **Materiales de construcción:** Para la realización de esta obra se necesitó las herramientas necesarias como cañas, para darle un estilo natural al lugar, también se utilizó clavos, martillos, machetes entre otros materiales. Al otro lado del parador está deteriorado el acceso ya que no está del todo asfaltado y necesita mejoras en cuanto a su infraestructura. En este sitio está en ejecución un proyecto de un malecón ecológico.

C A L I D A D	V A L O R E X T R I N S E C O	4.1. USOS (SIMBOLISMO) Las iguanas pasean libremente por la orilla del río Portoviejo, recorren varios tramos de la calle 26 de Septiembre, pero en el sector Puerto Real se les reconoció su casa ya que allí son vistas en grandes cantidades y este sitio se ha convertido en su hábitat. En este lugar se realizan diferentes actividades recreativas como observación de flora y fauna en la que se destacan las iguanas. También se puede realizar un recorrido por todo el parador ya que a su alrededor existen pequeños negocios.	5. ESTADO DE CONSERVACION DEL ATRACTIVO ALTERADO <input checked="" type="checkbox"/> NO ALTERADO <input type="checkbox"/> CONSERVADO <input type="checkbox"/> DETERIORADO <input type="checkbox"/> EN PROCESO DE DETERIORO <input type="checkbox"/> CAUSAS: Todo el parador no está asfaltado. 5.1 PATRIMONIO (Atractivos Naturales) <table border="1" style="width: 100%; border-collapse: collapse;"> <tr> <td style="width: 60%;">Nombre:</td> <td colspan="2"></td> </tr> <tr> <td>Fecha de Declaración:</td> <td colspan="2"></td> </tr> <tr> <td rowspan="2">Categoría:</td> <td>Patrimonio de la Humanidad</td> <td style="text-align: center;"><input type="checkbox"/></td> </tr> <tr> <td>Patrimonio del Ecuador</td> <td style="text-align: center;"><input type="checkbox"/></td> </tr> </table>	Nombre:			Fecha de Declaración:			Categoría:	Patrimonio de la Humanidad	<input type="checkbox"/>	Patrimonio del Ecuador	<input type="checkbox"/>																																																																																																																																				
		Nombre:																																																																																																																																																
Fecha de Declaración:																																																																																																																																																		
Categoría:	Patrimonio de la Humanidad	<input type="checkbox"/>																																																																																																																																																
	Patrimonio del Ecuador	<input type="checkbox"/>																																																																																																																																																
A P O Y O	7. INFRAESTRUCTURA VIAL Y DE ACCESO <table border="1" style="width: 100%; border-collapse: collapse; text-align: center;"> <thead> <tr> <th rowspan="2">TIPO</th> <th rowspan="2">SUBTIPO</th> <th colspan="3">ESTADO DE LAS VIAS</th> <th rowspan="2">TRANSPORTE</th> <th colspan="4">FRECUENCIAS</th> <th colspan="2">TEMPORALIDAD DE ACCESO</th> </tr> <tr> <th>B</th> <th>R</th> <th>M</th> <th>DIARIA</th> <th>SEMANAL</th> <th>MENSUAL</th> <th>EVENTUAL</th> <th colspan="2">DIAS AL AÑO</th> </tr> </thead> <tbody> <tr> <td rowspan="4">TERRESTRE</td> <td>ASFALTADO</td> <td>X</td> <td></td> <td></td> <td>BUS</td> <td>X</td> <td></td> <td></td> <td></td> <td colspan="2">365</td> </tr> <tr> <td>LASTRADO</td> <td></td> <td></td> <td></td> <td>AUTOMOVIL</td> <td>X</td> <td></td> <td></td> <td></td> <td colspan="2">DIAS AL MES 30</td> </tr> <tr> <td>EMPEDRADO</td> <td></td> <td></td> <td></td> <td>4X4</td> <td>X</td> <td></td> <td></td> <td></td> <td>Culturales:</td> <td>Todos los días</td> </tr> <tr> <td>SENDERO</td> <td></td> <td></td> <td></td> <td>TREN</td> <td></td> <td></td> <td></td> <td></td> <td>Naturales:</td> <td></td> </tr> <tr> <td rowspan="3">ACUATICO</td> <td rowspan="2">MARITIMO</td> <td></td> <td></td> <td></td> <td>BARCO</td> <td></td> <td></td> <td></td> <td></td> <td colspan="2">HORAS AL DIA 24</td> </tr> <tr> <td></td> <td></td> <td></td> <td>BOTE</td> <td></td> <td></td> <td></td> <td></td> <td>Culturales:</td> <td>Día Inicio:</td> </tr> <tr> <td>FLUVIAL</td> <td></td> <td></td> <td></td> <td>CANOA</td> <td></td> <td></td> <td></td> <td></td> <td>Naturales:</td> <td>Día Fin:</td> </tr> <tr> <td rowspan="3">AEREO</td> <td rowspan="3"></td> <td></td> <td></td> <td></td> <td>AVION</td> <td></td> <td></td> <td></td> <td></td> <td colspan="2"></td> </tr> <tr> <td></td> <td></td> <td></td> <td>AVIONETA</td> <td></td> <td></td> <td></td> <td></td> <td colspan="2"></td> </tr> <tr> <td></td> <td></td> <td></td> <td>HELICOPTEROS</td> <td></td> <td></td> <td></td> <td></td> <td colspan="2"></td> </tr> <tr> <td colspan="12" style="padding: 5px;">OBSERVACIONES:</td> </tr> </tbody> </table>			TIPO	SUBTIPO	ESTADO DE LAS VIAS			TRANSPORTE	FRECUENCIAS				TEMPORALIDAD DE ACCESO		B	R	M	DIARIA	SEMANAL	MENSUAL	EVENTUAL	DIAS AL AÑO		TERRESTRE	ASFALTADO	X			BUS	X				365		LASTRADO				AUTOMOVIL	X				DIAS AL MES 30		EMPEDRADO				4X4	X				Culturales:	Todos los días	SENDERO				TREN					Naturales:		ACUATICO	MARITIMO				BARCO					HORAS AL DIA 24					BOTE					Culturales:	Día Inicio:	FLUVIAL				CANOA					Naturales:	Día Fin:	AEREO					AVION										AVIONETA										HELICOPTEROS							OBSERVACIONES:											
TIPO	SUBTIPO	ESTADO DE LAS VIAS				TRANSPORTE	FRECUENCIAS				TEMPORALIDAD DE ACCESO																																																																																																																																							
		B	R	M	DIARIA		SEMANAL	MENSUAL	EVENTUAL	DIAS AL AÑO																																																																																																																																								
TERRESTRE	ASFALTADO	X			BUS	X				365																																																																																																																																								
	LASTRADO				AUTOMOVIL	X				DIAS AL MES 30																																																																																																																																								
	EMPEDRADO				4X4	X				Culturales:	Todos los días																																																																																																																																							
	SENDERO				TREN					Naturales:																																																																																																																																								
ACUATICO	MARITIMO				BARCO					HORAS AL DIA 24																																																																																																																																								
					BOTE					Culturales:	Día Inicio:																																																																																																																																							
	FLUVIAL				CANOA					Naturales:	Día Fin:																																																																																																																																							
AEREO					AVION																																																																																																																																													
					AVIONETA																																																																																																																																													
					HELICOPTEROS																																																																																																																																													
OBSERVACIONES:																																																																																																																																																		

Elaborado por los autores de esta tesis: Lady Alarcón y Miguel Arteaga.

+ 12. DATOS GENERALES	
ENCUESTADOR: <i>Lady Alarcón y Miguel Arteaga</i>	FICHA # 01
SUPERVISOR EVALUADOR: Ing. Lorena Cedeño Franco	FECHA: 31 marzo del 2015
NOMBRE DEL ATRACTIVO: El parador de las iguanas	
PROPIETARIO: público general	
CATEGORIA: Sitio cultural	SUBTIPO: Obras técnicas
TIPO: Realizaciones técnicas y científicas	
	

Elaborado por los autores de esta tesis: Lady Alarcón y Miguel Arteaga.

12. DATOS GENERALES

ENCUESTADOR: *Lady Alarcón y Miguel Arteaga*

FICHA 01

SUPERVISOR EVALUADOR: Ing. Lorena Cedeño Franco

FECHA: 31 marzo de 2015

NOMBRE DEL ATRACTIVO: El parador de las iguanas.

PROPIETARIO: Público

CATEGORÍA: Sitio cultural

TIPO: Realizaciones técnicas y científicas

SUBTIPO: Obras Técnicas.



Elaborado por los autores de esta tesis: Lady Alarcón y Miguel Arteaga.



1. DATOS GENERALES		
ENCUESTADOR: <i>Lady Alarcón y Miguel Arteaga</i>		FICHA # 02
SUPERVISOR EVALUADOR: Ing. Lorena Cedeño Franco		FECHA: 31 de marzo del 2015
NOMBRE DEL ATRACTIVO: El ceviche de pescado		
PROPIETARIO: Wellington Córdova		
CATEGORÍA: Manifestaciones Culturales	TIPO: Etnografía	SUBTIPO: Comidas y bebidas
2. UBICACION		
LATITUD:		LONGITUD:
PROVINCIA: MANABI	CANTÓN: Portoviejo	LOCALIDAD: Puerto Real
CALLE: Medardo Cevallos y 26 de septiembre.	NUMERO: ---	TRANSVERSAL: ---
3. CENTROS URBANOS MAS CERCANOS AL ATRACTIVO		
NOMBRE DEL POBLADO: Portoviejo (centro)		DISTANCIA(km): 1.0 km
NOMBRE DEL POBLADO: Manta		DISTANCIA (Km): 37 km
4. CARACTERÍSTICAS FÍSICAS DEL ATRACTIVO		
VALOR L I N D A D E C O	ALTURA (m.s.n.m.): 40msnm	TEMPERATURA (°C): 24°C-26
	PRECIPITACION PLUVIOMETRICA (mm/año): 250-500° C	
	<p>a) Calidad y presentación del producto: La tradición culinaria de Manabí, es muy variada y exquisita, por la riqueza de productos que se producen en ella. Los platos típicos tienen un sabor único y exquisito, son disfrutados por grandes y pequeños. Son hechos por manos expertas y privilegiadas.</p> <p>El ceviche de pescado es un plato tradicional de las costas del pacífico sudamericano, esta gastronomía es muy degustada por las personas porque posee un exquisito sabor.</p> <p>La decoración y presentación de los platos debe ser requisitos ineludibles si se busca generar una buena impresión en el comensal. Así se garantiza que éste tenga una experiencia gastronómica completamente satisfactoria. Lo que realmente importa en la presentación de un plato es que éste tenga algún complemento o correlación con la zona donde se expende y que el mismo presente armonía con el entorno donde el comensal lo va a degustar. Este plato se lo acompaña con chifle y limón al gusto. Antiguamente le colocaban pepino.</p> <p>b) Instalaciones existentes: Este plato típico se expende en el restaurante Poza Honda que se encuentra ubicado entre las riberas del río Portoviejo en las calles Medardo Cevallos y 26 de septiembre, es un sitio ecológico ya que su infraestructura está hecha a base de caña, posee una hermosa vista al río lo cual lo hace ver atractivo a vista propia y extraña. En este sitio puedes pasar un momento agradable y degustar de este plato típico ya que se encuentra en un espacio armónico rodeado de naturaleza viva. El precio del plato de ceviche de pescado es de \$4.00 dólares.</p>	



REGISTRO DE DATOS DE LOS ATRACTIVOS TURÍSTICOS
FICHA PARA INVENTARIO DE ATRACTIVOS TURÍSTICOS
 MINISTERIO DE TURISMO



		<p>c) Forma de preparación: Corte los filetes de pescado en dados pequeños. Coloque el pescado en un recipiente con el jugo de limón y salpimiente a gusto, remueva, lleve a la refrigeradora y deje macerar el pescado durante 3 horas, removiendo ocasionalmente. Lleve el pescado a fuego muy bajo junto con la cebolla y el pimienta, removiendo delicadamente. Cocine por 10 minutos, retire del fuego, añada el tomate, mostaza, el cilantro y el ají. Mezcle bien, rectifique la sazón. Lleve a la refrigeradora por 20 minutos antes de servir.</p> <p>d) Ingredientes: pescado blanco fresco ,cebollas coloradas picadas finamente,tomates picados finamente,pimientos picados finamente ,limones,manejo de cilantro picadito, sal y aceite de girasol al gusto.</p>											
<p>C A L I D A D</p>	<p>V A L O R E X T R I N S E C O</p>	<p>4.1. USOS (SIMBOLISMO) El ceviche de pescado es tradicional en este sitio ya que desde el año 1961 empezaron con este pequeño emprendimiento que es la venta de este plato, en el famoso bar Poza Honda. En la actualidad también ofrecen otros aperitivos como son los pastelillos y el encebollado.</p> <hr/> <p>ORGANIZACIÓN Y CUMPLIMIENTO (ACONTECIMIENTOS PROGRAMADOS)</p> <hr/>											
		<p>6. ESTADO DE CONSERVACION DEL ATRACTIVO ALTERADO <input type="checkbox"/> NO ALTERADO <input type="checkbox"/> CONSERVADO <input checked="" type="checkbox"/> DETERIORADO <input type="checkbox"/> EN PROCESO DE DETERIORO <input type="checkbox"/> CAUSAS: ---</p> <p>6.2 PATRIMONIO (Atractivos Culturales)</p> <table border="1"> <tr> <td>Nombre:</td> <td colspan="2"></td> </tr> <tr> <td>Fecha de Declaración:</td> <td colspan="2"></td> </tr> <tr> <td rowspan="2">Categoría:</td> <td>Patrimonio de la Humanidad</td> <td><input type="checkbox"/></td> </tr> <tr> <td>Patrimonio del Ecuador</td> <td><input type="checkbox"/></td> </tr> </table> <p>6. ESTADO DE CONSERVACION DEL ENTORNO ALTERADO <input type="checkbox"/> NO ALTERADO <input type="checkbox"/> CONSERVADO <input type="checkbox"/> DETERIORADO <input type="checkbox"/> EN PROCESO DE DETERIORO <input checked="" type="checkbox"/> CAUSAS: proceso de deterioro en la infraestructura del establecimiento.</p>	Nombre:			Fecha de Declaración:			Categoría:	Patrimonio de la Humanidad	<input type="checkbox"/>	Patrimonio del Ecuador	<input type="checkbox"/>
Nombre:													
Fecha de Declaración:													
Categoría:	Patrimonio de la Humanidad	<input type="checkbox"/>											
	Patrimonio del Ecuador	<input type="checkbox"/>											

7. INFRAESTRUCTURA VIAL Y DE ACCESO

	TIPO	SUBTIPO	ESTADO DE LAS VIAS			TRANSPORTE	FRECUENCIAS				TEMPORALIDAD DE ACCESO	
			B	R	M		DIARIA	SEMANAL	MENSUAL	EVENTUAL	DIAS AL AÑO	
A P O Y O	TERRESTRE	ASFALTADO	X			BUS	X				365	
		LASTRADO				AUTOMOVIL	X					
		EMPEDRADO				4X4	X				DIAS AL MES 30	
		SENDERO				TREN					Culturales:	Día Inicio: 30 días
	ACUATICO	MARITIMO				BARCO					Naturales:	
						BOTE						
		FLUVIAL				CANOA					HORAS AL DIA 24	
						OTROS						
	AÉREO					AVION					Culturales:	Día Inicio: 6 horas
						AVIONETA					Día Fin:	
					HELICOPTEROS					Naturales:		
OBSERVACIONES:												

RUTAS DE BUSES DESDE POBLACIONES CERCANAS:	
NOMBRE DE LA RUTA:	
9. INFRAESTRUCTURA BASICA	
AGUA	
P	POTABLE <input checked="" type="checkbox"/> ENTUBADA <input type="checkbox"/> TRATADA <input type="checkbox"/> DE POZO <input type="checkbox"/> NO EXISTE <input type="checkbox"/> OTROS <i>Manantiales</i>
O	ENERGIA ELECTRICA
Y	SISTEMA INTERCONECTADO <input type="checkbox"/> GENERADOR <input type="checkbox"/> NO EXISTE <input type="checkbox"/> OTROS
O	ALCANTARILLADO
	RED PUBLICA <input checked="" type="checkbox"/> POZO CIEGO <input type="checkbox"/> POZO SEPTICO <input type="checkbox"/> NO EXISTE <input type="checkbox"/> OTROS
	PRECIO
	SI <input type="checkbox"/> NO <input checked="" type="checkbox"/> ENTRADA LIBRE <input checked="" type="checkbox"/> OTROS
Observación : _____	
10. ASOCIACION CON OTROS ATRACTIVOS	
NOMBRES	DISTANCIA
Parque ecológico el Mamey	400 metros
Parador de las iguanas	350 metros
11. DIFUSIÓN DEL ATRACTIVO	
LOCAL <input checked="" type="checkbox"/> NACIONAL <input type="checkbox"/>	Certifico que los datos constantes en estas hojas son verídicos _____ FIRMA: SUPERVISOR EVALUADOR
PROVINCIAL <input type="checkbox"/> INTERNACIONAL <input type="checkbox"/>	
Otros:	

Elaborado por los autores de esta tesis: Lady Alarcón y Miguel Arteaga.

13. DATOS GENERALESENCUESTADOR: *Lady Alarcón y Miguel Arteaga*

FICHA. # 02

SUPERVISOR EVALUADOR: Ing. Lorena Cedeño Franco

FECHA: 31 de marzo del 2015

NOMBRE DEL ATRACTIVO: El ceviche de pescado

PROPIETARIO: Wellington Córdova

CATEGORIA: Manifestaciones Culturales

TIPO: Etnográfico

SUBTIPO: Comidas y bebidas



Elaborado por los autores de esta tesis: Lady Alarcón y Miguel Arteaga.

13. DATOS GENERALES

ENCUESTADOR: *Lady Alarcón y Miguel Arteaga*

FICHA: 02

SUPERVISOR EVALUADOR: Ing. Lorena Cedeño Franco

FECHA: 31 marzo del 2015

NOMBRE DEL ATRACTIVO: El ceviche de pescado

PROPIETARIO: Wellington Córdova

CATEGORIA: Manifestaciones Culturales

TIPO: Etnográfico

SUBTIPO: Comidas y bebidas



Elaborado por los autores de esta tesis: Lady Alarcón y Miguel Arteaga.



1. DATOS GENERALES		
ENCUESTADOR: <i>Lady Alarcón y Miguel Arteaga</i>		FICHA. # 03
SUPERVISOR EVALUADOR: Inge. Lorena Cedeño Franco		FECHA: 31 de marzo del 2015
NOMBRE DEL ATRACTIVO: Caldo de gallina criolla		
PROPIETARIO: Lucy del Carmen Navarrete Vélez		
CATEGORIA: Manifestaciones Culturales	TIPO: Etnográfico	SUBTIPO: Comidas y bebidas.
2. UBICACION		
LATITUD:	LONGITUD:	
PROVINCIA: MANABI	CANTÓN: Portoviejo	LOCALIDAD: Puerto Real
CALLE: Puerto real y 26 de septiembre	NÚMERO: ---	TRANSVERSAL: ---
3. CENTROS URBANOS MAS CERCANOS AL ATRACTIVO		
NOMBRE DEL POBLADO: Portoviejo (centro)		DISTANCIA(km): 1.0 km
NOMBRE DEL POBLADO: Manta		DISTANCIA (Km): 37 km
4. CARACTERISTICAS FISICAS DEL ATRACTIVO		
C A L O R L I N T R I N S E C O	ALTURA (m.s.n.m.): 40	TEMPERATURA (°C): 24°C-26
	PRECIPITACION PLUVIOMETRICA (mm/año): 250-500°C	
	a) Calidad y presentación del producto: La gastronomía encierra todo un mundo de sensaciones y experiencias que pueden vivirse por medio de los sentidos. Uno de los principales aspectos donde comienza esta experiencia está en la presentación de los platos. Este plato es presentado en una bandeja de porcelana con cebolla blanca picada y se acompaña con arroz y plátano asado.	
	b) Instalaciones existentes: Este plato típico se expende en la cabaña de venta de comida típica que se encuentra entre las riberas del río Portoviejo en la calle 26 de septiembre, este sitio es agradable ya que está rodeado de naturaleza además brinda una vista hermosa hacia el caudal del río Portoviejo.	
	c) Forma de preparación: Es un caldo de gallina cuya preparación consiste en despresar la gallina poner a hervir en agua suficiente y agregar cebolla y todos los aliños. Cuando este blanda la gallina agregar yuca y dejarla hervir hasta que ablande por último la cebolla blanca, colorada y el cilantro.	
d) Especialidad: El caldo de gallina criolla, es un símbolo de la culinaria tradicional local, este plato es muy gustoso en el sector y se lo prepara en un horno de leña con vasijas de barro. El costo del plato de caldo de gallina es de \$3.50		

		<p>e) Ingredientes: gallina criolla, yuca, cebolla colorada, cebolla blanca, pimiento; aliño, ajo, sal y cilandro al gusto.</p>											
C A L I D A D	V A L O R E X T R I N S E C O	<p>4.1. USOS (SIMBOLISMO) Otra de las gastronomías tradicionales del sitio es el caldo de gallina criolla la misma que la preparan en un horno de leña y esto hace que su sabor sea muy exquisito y degustado por propios y extraños. Tienen 5 años con la venta de este plato y se ha convertido en uno de los más gustados en el sector.</p> <hr/> <p>ORGANIZACIÓN Y CUMPLIMIENTO (ACONTECIMIENTOS PROGRAMADOS)</p> <hr/>											
		<p>7. ESTADO DE CONSERVACION DEL ATRACTIVO ALTERADO <input type="checkbox"/> NO ALTERADO <input type="checkbox"/> CONSERVADO <input checked="" type="checkbox"/> DETERIORADO <input type="checkbox"/> EN PROCESO DE DETERIORO <input type="checkbox"/> CAUSAS: ----</p> <p>5.3 PATRIMONIO (Atractivos Culturales)</p> <table border="1" style="width: 100%; border-collapse: collapse;"> <tr> <td style="width: 60%;">Nombre:</td> <td colspan="2"></td> </tr> <tr> <td>Fecha de Declaración:</td> <td colspan="2"></td> </tr> <tr> <td rowspan="2">Categoría:</td> <td>Patrimonio de la Humanidad</td> <td style="text-align: center;"><input type="checkbox"/></td> </tr> <tr> <td>Patrimonio del Ecuador</td> <td style="text-align: center;"><input type="checkbox"/></td> </tr> </table> <p>6. ESTADO DE CONSERVACION DEL ENTORNO ALTERADO <input checked="" type="checkbox"/> NO ALTERADO <input type="checkbox"/> CONSERVADO <input type="checkbox"/> DETERIORADO <input type="checkbox"/> EN PROCESO DE DETERIORO <input type="checkbox"/> CAUSAS: mejorar infraestructura del establecimiento.</p>	Nombre:			Fecha de Declaración:			Categoría:	Patrimonio de la Humanidad	<input type="checkbox"/>	Patrimonio del Ecuador	<input type="checkbox"/>
Nombre:													
Fecha de Declaración:													
Categoría:	Patrimonio de la Humanidad	<input type="checkbox"/>											
	Patrimonio del Ecuador	<input type="checkbox"/>											

7. INFRAESTRUCTURA VIAL Y DE ACCESO												
	TIPO	SUBTIPO	ESTADO DE LAS VIAS			TRANSPORTE	FRECUENCIAS				TEMPORALIDAD DE ACCESO	
			B	R	M		DIARIA	SEMANAL	MENSUAL	EVENTUAL	DIAS AL AÑO	
A P O Y O	TERRESTRE	ASFALTADO	X			BUS	X				365	
		LASTRADO				AUTOMOVIL	X				DIAS AL MES 30	
		EMPEDRADO				4X4	X					
		SENDERO				TREN					Culturales:	<i>Solo domingos</i>
	ACUATICO	MARITIMO				BARCO					Naturales:	
						BOTE						
		FLUVIAL				CANOA						
						OTROS						HORAS AL DIA 24
	AÉREO					AVION					Culturales:	Día Inicio: 5 horas
						AVIONETA						Día Fin:
					HELICOPTEROS					Naturales:		
OBSERVACIONES:												

Elaborado por los autores de esta tesis: Lady Alarcón y Miguel Arteaga.



RUTAS DE BUSES DESDE POBLACIONES CERCANAS:							
NOMBRE DE LA RUTA:							
A P O Y O	9. INFRAESTRUCTURA BASICA						
	AGUA						
	POTABLE <input checked="" type="checkbox"/> ENTUBADA <input type="checkbox"/> TRATADA <input type="checkbox"/> DE POZO <input type="checkbox"/> NO EXISTE <input type="checkbox"/> OTROS <i>Manantiales</i>						
	ENERGIA ELECTRICA						
	SISTEMA INTERCONECTADO <input checked="" type="checkbox"/> GENERADOR <input type="checkbox"/> NO EXISTE <input type="checkbox"/> OTROS						
ALCANTARILLADO							
RED PUBLICA <input checked="" type="checkbox"/> POZO CIEGO <input type="checkbox"/> POZO SEPTICO <input type="checkbox"/> NO EXISTE <input type="checkbox"/> OTROS							
PRECIO							
SI <input type="checkbox"/> NO <input checked="" type="checkbox"/> ENTRADA LIBRE <input checked="" type="checkbox"/> OTROS							
Observación : _____							
10. ASOCIACION CON OTROS ATRACTIVOS							
<table border="1"> <thead> <tr> <th>NOMBRES</th> <th>DISTANCIA</th> </tr> </thead> <tbody> <tr> <td>Parque Ecológico el Mamey</td> <td>750 metros</td> </tr> <tr> <td>Parador de las iguanas</td> <td>4 metros</td> </tr> </tbody> </table>		NOMBRES	DISTANCIA	Parque Ecológico el Mamey	750 metros	Parador de las iguanas	4 metros
NOMBRES	DISTANCIA						
Parque Ecológico el Mamey	750 metros						
Parador de las iguanas	4 metros						
11. DIFUSIÓN DEL ATRACTIVO							
LOCAL <input checked="" type="checkbox"/> NACIONAL <input type="checkbox"/>	Certifico que los datos constantes en estas hojas son verídicos _____ FIRMA: SUPERVISOR EVALUADOR						
PROVINCIAL <input type="checkbox"/> INTERNACIONAL <input type="checkbox"/>							
Otros:							

14. DATOS GENERALES

ENCUESTADOR: *Lady Alarcón y Miguel Arteaga*

FICHA: # 03

SUPERVISOR EVALUADOR: Ing. Lorena Cedeño Franco

FECHA: 31 de marzo del 2015

NOMBRE DEL ATRACTIVO: Caldo de gallina criolla

PROPIETARIO: Luz del Carmen Navarrete Vélez

CATEGORÍA: Manifestaciones Culturales

TIPO: Etnografía

SUBTIPO: Comidas y bebidas.



Elaborado por los autores de esta tesis: Lady Alarcón y Miguel Arteaga.

14. DATOS GENERALES

ENCUESTADOR: *Lady Alarcón y Miguel Arteaga*

FICHA: 03

SUPERVISOR EVALUADOR: Ing. Lorena Cedeño Franco

FECHA: 31 de marzo del 2015

NOMBRE DEL ATRACTIVO: : Caldo de gallina criolla

PROPIETARIO: Luz del Carmen Navarrete Vélez

CATEGORIA: Manifestaciones Culturales

TIPO: Etnografía

SUBTIPO: Comidas y bebidas



Elaborado por los autores de esta tesis: Lady Alarcón y Miguel Arteaga.



1. DATOS GENERALES		
ENCUESTADOR: <i>Lady Alarcón y Miguel Arteaga</i>		FICHA # 04
SUPERVISOR EVALUADOR: Ing. Lorena Cedeño Franco		FECHA: 31 de marzo del 2015
NOMBRE DEL ATRACTIVO: Jugo tradicional los Raspados		
PROPIETARIO: Nilo Macías		
CATEGORÍA: Manifestaciones Culturales	TIPO: Etnografía	SUBTIPO: Bebidas típicas
2. UBICACION		
LATITUD:		LONGITUD:
PROVINCIA: MANABI	CANTÓN: Portoviejo	LOCALIDAD: Puerto Real
CALLE: Puerto real y 26 de septiembre	NUMERO: ---	TRANSVERSAL: ---
3. CENTROS URBANOS MAS CERCANOS AL ATRACTIVO		
NOMBRE DEL POBLADO: Portoviejo (centro)		DISTANCIA(km): 1.0 km
NOMBRE DEL POBLADO: Manta		DISTANCIA (Km): 37 km
4. CARACTERÍSTICAS FISICAS DEL ATRACTIVO		
C A L O R I D A D E C O	V	ALTURA (m.s.n.m.): 40
	A	TEMPERATURA (°C): 24-26°C
		PRECIPITACION PLUVIOMETRICA (mm/año): 250-500°C
	a)	Calidad y presentación del producto: Estos jugos son naturales a base de pulpa de frutas además de que son muy tradicionales del sector y la ciudad. La presentación de esta bebida es en vaso de cristal.
	b)	Instalaciones existentes:
	c)	Forma de preparación: Para prepara el raspado de hielo se utilizan los siguientes materiales: <ul style="list-style-type: none"> • Hielo en paca. • Cepillo para raspar el hielo. • Vasos de vidrio. • Sorbete. • Frutas. • Azúcar.
		Se lava la fruta se la licua y se extrae el jugo, luego se endulza al gusto. Se coloca en botellas de vidrio los diferentes sabores ya sea de piña, tamarindo, limón y sandía. Luego se lo sirve raspando el hielo con el cepillo se lo coloca en el vaso y se sirve al gusto del cliente. El valor de los jugos naturales es de \$ 0.40 ctvs.
	d)	Especialidad: Los jugos son elaborados a base de frutas naturales.

		e) Ingredientes: variedades de frutas y azúcar.												
C A L I D A D	V A L O R E X T R I N S E C O	4.1. USOS (SIMBOLISMO) Es una bebida típica en la campiña manabita ya que la realizan en varios lugares. Este pequeño emprendimiento empezó en el sector Puerto Real desde hace 6 años, a partir de entonces la han considerado una bebida tradicional del sitio ya que es muy degustado este tipo de jugos naturales en la zona.												
		ORGANIZACIÓN Y CUMPLIMIENTO (ACONTECIMIENTOS PROGRAMADOS) -----												
		8. ESTADO DE CONSERVACION DEL ATRACTIVO ALTERADO <input type="checkbox"/> NO ALTERADO <input type="checkbox"/> CONSERVADO <input checked="" type="checkbox"/> DETERIORADO <input type="checkbox"/> EN PROCESO DE DETERIORO <input type="checkbox"/> CAUSAS: --- 5.4 PATRIMONIO (Atractivos Culturales) <table border="1"> <tr> <td>Nombre:</td> <td colspan="2"></td> </tr> <tr> <td>Fecha de Declaración:</td> <td colspan="2"></td> </tr> <tr> <td>Categoría:</td> <td>Patrimonio de la Humanidad</td> <td><input type="checkbox"/></td> </tr> <tr> <td></td> <td>Patrimonio del Ecuador</td> <td><input type="checkbox"/></td> </tr> </table> 6. ESTADO DE CONSERVACION DEL ENTORNO ALTERADO <input type="checkbox"/> NO ALTERADO <input type="checkbox"/> CONSERVADO <input type="checkbox"/> DETERIORADO <input checked="" type="checkbox"/> EN PROCESO DE DETERIORO <input type="checkbox"/> CAUSAS: deterioro de infraestructura en el negocio.	Nombre:			Fecha de Declaración:			Categoría:	Patrimonio de la Humanidad	<input type="checkbox"/>		Patrimonio del Ecuador	<input type="checkbox"/>
Nombre:														
Fecha de Declaración:														
Categoría:	Patrimonio de la Humanidad	<input type="checkbox"/>												
	Patrimonio del Ecuador	<input type="checkbox"/>												

7. INFRAESTRUCTURA VIAL Y DE ACCESO													
	TIPO	SUBTIPO	ESTADO DE LAS VIAS			TRANSPORTE	FRECUENCIAS				TEMPORALIDAD DE ACCESO		
			B	R	M		DIARIA	SEMANAL	MENSUAL	EVENTUAL	DIAS AL AÑO		
A P O Y O	TERRESTRE	ASFALTADO	X			BUS	X					365	
		LASTRADO				AUTOMOVIL	X					DIAS AL MES 30	
		EMPEDRADO				4X4	X					Culturales: Todos los días	
		SENDERO				TREN						Naturales:	
	ACUATICO	MARITIMO				BARCO						Naturales:	
						BOTE						Naturales:	
		FLUVIAL				CANOA						HORAS AL DIA 24	
						OTROS						Culturales: Día Inicio: 9:00am Día Fin: 16:00pm	
	AEREO					AVION						Naturales:	
						AVIONETA						Naturales:	
					HELICOPTEROS						Naturales:		
OBSERVACIONES:													

Elaborado por los autores de esta tesis: Lady Alarcón y Miguel Arteaga.



A P O Y O	RUTAS DE BUSES DESDE POBLACIONES CERCANAS:	
	NOMBRE DE LA RUTA:	
	9. INFRAESTRUCTURA BASICA	
	AGUA	
	POTABLE	<input checked="" type="checkbox"/>
	ENTUBADA	<input type="checkbox"/>
	TRATADA	<input type="checkbox"/>
	DE POZO	<input type="checkbox"/>
	NO EXISTE	<input type="checkbox"/>
	OTROS	<i>Mantantiales</i>
ENERGIA ELECTRICA		
SISTEMA INTERCONECTADO	<input checked="" type="checkbox"/>	
GENERADOR	<input type="checkbox"/>	
NO EXISTE	<input type="checkbox"/>	
OTROS		
ALCANTARILLADO		
RED PUBLICA	<input checked="" type="checkbox"/>	
POZO CIEGO	<input type="checkbox"/>	
POZO SEPTICO	<input type="checkbox"/>	
NO EXISTE	<input type="checkbox"/>	
OTROS		
PRECIO		
SI	<input type="checkbox"/>	
NO	<input checked="" type="checkbox"/>	
ENTRADA LIBRE	<input checked="" type="checkbox"/>	
OTROS		
Observación : _____		
10. ASOCIACION CON OTROS ATRACTIVOS		
NOMBRES	DISTANCIA	
Parque ecológico el mamey	750 metros	
Comedor la Chozita	450 metros	
11. DIFUSION DEL ATRACTIVO		
LOCAL	<input checked="" type="checkbox"/>	
NACIONAL	<input type="checkbox"/>	
PROVINCIAL	<input type="checkbox"/>	
INTERNACIONAL	<input type="checkbox"/>	
Otros:		
Certifico que los datos constantes en estas hojas son verídicos		
_____ FIRMA: SUPERVISOR	_____ EVALUADOR	

15. DATOS GENERALESENCUESTADOR: *Lady Alarcón y Miguel Arteaga*

FICHA # 04

SUPERVISOR EVALUADOR: Ing. Lorena Cedeño Franco

FECHA: 31 de marzo del 2015

NOMBRE DEL ATRACTIVO: Jugo tradicional Los Raspados

PROPIETARIO: Nilo Macías

CATEGORIA: Manifestaciones Culturales

TIPO: Etnografía

SUBTIPO: Bebidas típicas



Elaborado por los autores de esta tesis: Lady Alarcón y Miguel Arteaga.

15. DATOS GENERALESENCUESTADOR: *Lady Alarcón y Miguel Arteaga*

FICHA: 04

SUPERVISOR EVALUADOR:

FECHA: 31 de marzo del 2015

NOMBRE DEL ATRACTIVO: jugo tradicional Los Raspados

PROPIETARIO: *negocio familiar*

CATEGORIA: Manifestaciones Culturales

TIPO: Etnografía

SUBTIPO: Bebidas típicas



Elaborado por los autores de esta tesis: Lady Alarcón y Miguel Arteaga.



+ DATOS GENERALES			
ENCUESTADOR: <i>Lady Alarcón y Miguel Arteaga</i> FICHA # 05			
SUPERVISOR EVALUADOR: Ing. Lorena Cedeño Franco FECHA: 31 de marzo del 2015			
NOMBRE DEL ATRACTIVO: Bajada de las balsas en el río Portoviejo.			
PROPIETARIO: público			
CATEGORÍA: Manifestaciones Culturales	TIPO: Etnográfico		
SUBTIPO: Festival			
2. UBICACION			
LATITUD: _____ LONGITUD: _____			
PROVINCIA: MANABI	CANTON: Portoviejo		
LOCALIDAD: Puerto Real	TRANSVERSAL: ---		
CALLE: Puerto real y 26 de septiembre	NUMERO: ---		
3. CENTROS URBANOS MAS CERCANOS AL ATRACTIVO			
NOMBRE DEL POBLADO: Portoviejo (centro)	DISTANCIA(km): 1.0 km		
NOMBRE DEL POBLADO: Manta	DISTANCIA (Km): 37 km		
4. CARACTERÍSTICAS FÍSICAS DEL ATRACTIVO			
VALOR L I N T R I N S E C O	ALTURA (m.s.n.m.): 40	TEMPERATURA (°C): 24°C- 26	PRECIPITACION PLUVIOMETRICA (mm/año): 250-500°C
	a) Motivación: El objetivo de este certamen es recuperar la memoria del antiguo uso que tuvo el río como medio de transporte y de intercambio comercial, con el fin de convocar la atención de la población hacia el río y ayudar a su recuperación.		
	b) Periodicidad: Se inició en mayo de 1999 por el folclorista Antonio Pico.		
	c) Lugar de realización: Su embarcación es desde el cantón Santa Ana hasta llegar al puerto Mamey de la ciudad de Portoviejo.		
	d) Descripción del programa: Las balsas arribaban a varios puertos a lo largo del río Portoviejo, provenientes de Ayacucho y poblaciones cercanas, donde sus habitantes aprovechaban los cultivos de temporada para llevarlos a la plaza central y comercializarlos. El café , naranjas, mani, yuca, gallinas y más productos se bajaban antiguamente en balsas por el río Portoviejo en la época de invierno. El traslado de estos productos se hacía en temporada invernal por el buen caudal del río, que facilitaba que los dos balseros, que por lo general conducían la balsa, tuvieran la suficiente capacidad de maniobrar.		
Los comerciantes también aprovechaban que pasaban por diferentes poblaciones para hacer sonar un cuerno de vaca, llamar la atención			



	<p>de los habitantes y realizar intercambio de productos.</p> <p>e) Participación: El sr. Antonio Pico es el pionero de esta iniciativa, y llevo esta propuesta al Consejo Provincial del Manabi la misma que la aceptaron pero actualmente este evento ya tiene poca promoción pero se sigue manteniendo viva la tradición. La ciudadanía en general ha participado en este evento cultural.</p>
--	--

C A L I D A D E S E C O	V A L O R	<p>4.1. USOS (SIMBOLISMO) La balsa fue usada por nuestros nativos habitantes prehispánicos. Posteriormente en el proceso del mestizaje esos saberes se transmiten al montubio. Los balseros de antaño comercializaban, a través de este afluente río, los productos de la campiña manabita. Usaban las balsas como medio de transporte fluvial. En la actualidad la balsa es presentada en festivales culturales.</p>	<p>9. ESTADO DE CONSERVACION DEL ATRACTIVO ALTERADO <input type="checkbox"/> NO ALTERADO <input type="checkbox"/> CONSERVADO <input type="checkbox"/> DETERIORADO <input checked="" type="checkbox"/> EN PROCESO DE DETERIORO <input type="checkbox"/></p> <p>CAUSAS: el sr. Antonio Pico activista cultural sigue manteniendo la tradición de las balsas en eventos culturales.</p> <p>5.5 PATRIMONIO (Atractivos Culturales)</p>
	E X T R A I N S E C O	<p>ORGANIZACIÓN Y CUMPLIMIENTO (ACONTECIMIENTOS PROGRAMADOS)</p> <p><i>Si se han realizado festivales culturales como la bajada de las balsas que es un evento que busca crear conciencia en la comunidad para salvar al río.</i></p> <p><i>Este festival se inició en mayo de 1999, cuando luego de trece días de travesía y muchos inconvenientes, el conocido folclorista Antonio Pico arribó hasta el entonces destruido parque El Mamey. Pocos días después, Pico se reunió con el director del desaparecido proyecto <u>Patra</u>, Othón Zevallos, a quien le propuso efectuar un festival anual que permita revalorizar el significado del río dentro de la cultura local.</i></p> <p><i>Esta idea se la llevó al Consejo Provincial de Manabí cuyos personeros la aceptaron y determinaron que se la realice cada 12 de marzo, como un homenaje a la ciudad que en esa fecha recuerda su aniversario de fundación.</i></p> <p><i>Pero en la actualidad desde hace cuatro años este festival lo realiza el señor Antonio Pico y esta manifestación cultural no es la misma de antes porque ya no se promociona como hace algunos años atrás.</i></p>	<p>6. ESTADO DE CONSERVACION DEL ENTORNO ALTERADO <input type="checkbox"/> NO ALTERADO <input type="checkbox"/> CONSERVADO <input type="checkbox"/> DETERIORADO <input checked="" type="checkbox"/> EN PROCESO DE DETERIORO <input type="checkbox"/></p> <p>CAUSAS: contaminación y mejorar accesibilidad en el río.</p>



REGISTRO DE DATOS DE LOS ATRACTIVOS TURÍSTICOS

FICHA PARA INVENTARIO DE ATRACTIVOS TURÍSTICOS
MINISTERIO DE TURISMO

7. INFRAESTRUCTURA VIAL Y DE ACCESO												
	TIPO	SUBTIPO	ESTADO DE LAS VIAS			TRANSPORTE	FRECUENCIAS				TEMPORALIDAD DE ACCESO	
			B	R	M		DIARIA	SEMANAL	MENSUAL	EVENTUAL	DIAS AL AÑO	
A P O Y O	TERRESTRE	ASFALTADO				BUS					365	
		LASTRADO				AUTOMOVIL					DIAS AL MES 30	
		EMPEDRADO				4X4					Culturales:	<i>anual</i>
		SENDERO				TREN					Naturales:	
	ACUATICO	MARITIMO				BARCO					HORAS AL DIA 24	
						BOTE					Culturales:	Día Inicio:
		FLUVIAL		x		CANOA				x	Naturales:	Día Fin:
	AEREO					OTROS						
						AVION					Culturales:	Día Inicio:
						AVIONETA					Naturales:	Día Fin:
OBSERVACIONES:												

Elaborado por los autores de esta tesis: Lady Alarcón y Miguel Arteaga.



A P O Y O	RUTAS DE BUSES DESDE POBLACIONES CERCANAS:	
	NOMBRE DE LA RUTA:	
	9. INFRAESTRUCTURA BASICA	
	AGUA	
	POTABLE	<input checked="" type="checkbox"/>
	ENTUBADA	<input type="checkbox"/>
	TRATADA	<input type="checkbox"/>
	DE POZO	<input type="checkbox"/>
	NO EXISTE	<input type="checkbox"/>
	OTROS	
ENERGIA ELECTRICA		
SISTEMA INTERCONECTADO	<input type="checkbox"/>	
GENERADOR	<input type="checkbox"/>	
NO EXISTE	<input checked="" type="checkbox"/>	
OTROS		
ALCANTARILLADO		
RED PUBLICA	<input type="checkbox"/>	
POZO CIEGO	<input type="checkbox"/>	
POZO SEPTICO	<input type="checkbox"/>	
NO EXISTE	<input checked="" type="checkbox"/>	
OTROS		
PRECIO		
SI	<input type="checkbox"/>	
NO	<input checked="" type="checkbox"/>	
ENTRADA LIBRE	<input checked="" type="checkbox"/>	
OTROS		
Observación : _____		
10. ASOCIACION CON OTROS ATRACTIVOS		
NOMBRES	DISTANCIA	
Parque ecológico el mamey	3 metros	
Parador de las iguanas	750 metros	
11. DIFUSIÓN DEL ATRACTIVO		
LOCAL	<input checked="" type="checkbox"/>	
NACIONAL	<input type="checkbox"/>	
PROVINCIAL	<input checked="" type="checkbox"/>	
INTERNACIONAL	<input type="checkbox"/>	
Otros:		
Certifico que los datos constantes en estas hojas son verídicos		
FIRMA: SUPERVISOR	EVALUADOR	



16. DATOS GENERALES

ENCUESTADOR: *Lady Alarcón y Miguel Arteaga*

FICHA: # 05

SUPERVISOR EVALUADOR: Ing. Lorena Cedeño Franco

FECHA: 31 de marzo del 2015

NOMBRE DEL ATRACTIVO: Bajada de las balsas en el río Portoviejo

PROPIETARIO: Publico

CATEGORIA: Manifestaciones Culturales

TIPO: Etnográfico

SUBTIPO: festival



Elaborado por los autores de esta tesis: Lady Alarcón y Miguel Arteaga.

16. DATOS GENERALES

ENCUESTADOR: *Lady Alarcón y Miguel Arteaga*

FICHA: 05

SUPERVISOR EVALUADOR: Ing. Lorena Cedeño Franco

FECHA: 31 de marzo del 2015

NOMBRE DEL ATRACTIVO: Bajada de las balsas en el río Portoviejo

PROPIETARIO: público

CATEGORIA: Manifestaciones Culturales

TIPO: Etnográfico

SUBTIPO: Festival



Elaborado por los autores de esta tesis: Lady Alarcón y Miguel Arteaga.

1. DATOS GENERALES			
ENCUESTADOR:	Ing. Patricio Santana		
SUPERVISOR EVALUADOR:	Ministerio de Turismo		
NOMBRE DEL ATRACTIVO:	Parque Ecológico El Mamey		
PROPIETARIO:	Municipio		
CATEGORIA:	Sitio cultural		
TIPO:	Realizaciones técnicas científicas		
SUBTIPO:	Parque ecológico		
FICHA: PO016			
FECHA: 21 Noviembre 2007			
2. UBICACION			
LATITUD:	17M0560782		
LONGITUD:	UTM9882556		
PROVINCIA:	MANABI		
CANTON:	Portoviejo		
LOCALIDAD:	El Mamey		
CALLE:	Sucre - Eca. Pacheco y 26 de Septiembre		
NUMERO:			
TRANSVERSAL:			
3. CENTROS URBANOS MAS CERCANOS AL ATRACTIVO			
NOMBRE DEL POBLADO:	Maná		
DISTANCIA(km):	37 Km		
NOMBRE DEL POBLADO:	Portoviejo (centro)		
DISTANCIA(Km):	1.0 Km		
4. CARACTERÍSTICAS FÍSICAS DEL ATRACTIVO			
C A L O R I N T R I N S E C O	ALTURA (m.s.n.m.): 40msnm	TEMPERATURA (°C): 24-26°C	PRECIPITACION PLUVIOMETRICA (mm/año): 250-500° C
	a. Dimensión: 4 has.		
	b. Flora y Fauna (Biodiversidad): <u>Algarrobo</u> - <u>prosoxis inermes</u> . <u>Niguita</u> - <u>mustingia calaburo</u> . <u>Palma de coco</u> - <u>cocos lucifera</u> . <u>Palma botella</u> - <u>roystonea regia</u> . <u>Ceiba</u> - <u>Ceiba trichistandra</u> . <u>Nix</u> - <u>arazida ha indica</u> . <u>Negro fino</u> - <u>moluthrus bonariensis</u> . <u>Garrapatero</u> - <u>crotophaga avi</u> . <u>Iguana</u> - <u>anolis peraccae</u> . <u>Paloma santa cruz</u> - <u>Columba cayennensis</u> . <u>Cucubre</u> - <u>minus longicadatus</u> .		
	c. Descripción del paisaje: Es un parque que se encuentra orientado de norte a sur paralelo al río Portoviejo. Su <u>hoscasa</u> <u>constituida de especies de flora en su mayoría introducidas</u> , dotándole de un ambiente acogedor. Aquí se puede hacer caminatas, deportes y descanso.		
d. Atractivos individuales que lo conforman: <u>Dispone de una pileta que se activa durante las noches</u> , <u>área para realizar deportes</u> y posee un <u>colector natural que el río Portoviejo</u> .			

C A L O R E X T R I N S E C O	V A L O R	<p>4.1. USOS (SIMBOLISMO)</p> <p>Deporte Espiricamiento Caminata <u>Agora para teatro / pileta</u></p> <p>Antiguamente servía de Puerta de la producción del Valle del Río Portoviejo, comercializaban caña y productos.</p>	<p>5. ESTADO DE CONSERVACION DEL ATRACTIVO</p> <p>ALTERADO <input checked="" type="checkbox"/> NO ALTERADO <input type="checkbox"/> CONSERVADO <input type="checkbox"/> DETERIORADO <input type="checkbox"/> EN PROCESO DE DETERIORO <input type="checkbox"/></p> <p>CAUSAS: <i>Ruidos afectan estabilidad de fauna.</i></p>																																																																																																																																																
	D	<p>ORGANIZACIÓN Y CUMPLIMIENTO (ACONTECIMIENTOS PROGRAMADOS)</p> <p>Junio festival de bajada de balsa. Canto y música populares, cuentos, <u>chigüitas</u>, versos. Festival de la corneta/septiembre/consejo Provincial.</p>	<p>5.1 PATRIMONIO (Atractivos Culturales)</p> <p>Nombre: _____ Fecha de Declaración: _____</p> <p>Categoría: Patrimonio de la Humanidad <input type="checkbox"/> Patrimonio del Ecuador <input type="checkbox"/></p>																																																																																																																																																
A P O Y O	<p>7. INFRAESTRUCTURA VIAL Y DE ACCESO</p>		<p>6. ESTADO DE CONSERVACION DEL ENTORNO</p> <p>ALTERADO <input type="checkbox"/> NO ALTERADO <input type="checkbox"/> CONSERVADO <input checked="" type="checkbox"/> DETERIORADO <input type="checkbox"/> EN PROCESO DE DETERIORO <input type="checkbox"/></p> <p>CAUSAS: <i>Influencia de agricultura con uso de pesticidas.</i></p>																																																																																																																																																
	A P O Y O			<table border="1"> <thead> <tr> <th rowspan="2">TIPO</th> <th rowspan="2">SUBTIPO</th> <th colspan="3">ESTADO DE LAS VIAS</th> <th rowspan="2">TRANSPORTE</th> <th colspan="4">FRECUENCIAS</th> <th colspan="2">TEMPORALIDAD DE ACCESO</th> </tr> <tr> <th>B</th> <th>R</th> <th>M</th> <th>DIARIA</th> <th>SEMANAL</th> <th>MENSUAL</th> <th>EVENTUAL</th> <th colspan="2">DIAS AL AÑO</th> </tr> </thead> <tbody> <tr> <td rowspan="4">TERRESTRE</td> <td>ASFALTADO</td> <td>x</td> <td></td> <td></td> <td>BUS</td> <td>X</td> <td></td> <td></td> <td></td> <td colspan="2" rowspan="2">365</td> </tr> <tr> <td>LASTRADO</td> <td></td> <td></td> <td></td> <td>AUTOMOVIL</td> <td>X</td> <td></td> <td></td> <td></td> </tr> <tr> <td>EMPEDRADO</td> <td></td> <td></td> <td></td> <td>4X4</td> <td>X</td> <td></td> <td></td> <td></td> <td colspan="2">DIAS AL MES 30</td> </tr> <tr> <td>SENDERO</td> <td></td> <td></td> <td></td> <td>TREN</td> <td></td> <td></td> <td></td> <td></td> <td>Culturales:</td> <td>Día Inicio:</td> </tr> <tr> <td rowspan="3">ACUATICO</td> <td rowspan="2">MARITIMO</td> <td></td> <td></td> <td></td> <td>BARCO</td> <td></td> <td></td> <td></td> <td></td> <td colspan="2">Día Fin:</td> </tr> <tr> <td></td> <td></td> <td></td> <td>BOTE</td> <td></td> <td></td> <td></td> <td></td> <td colspan="2">Naturales:</td> </tr> <tr> <td>FLUVIAL</td> <td></td> <td></td> <td></td> <td>CANOA</td> <td></td> <td></td> <td></td> <td></td> <td colspan="2"></td> </tr> <tr> <td rowspan="3">AEREO</td> <td rowspan="3"></td> <td></td> <td></td> <td></td> <td>OTROS</td> <td></td> <td></td> <td></td> <td></td> <td colspan="2">HORAS AL DIA 24</td> </tr> <tr> <td></td> <td></td> <td></td> <td>AVION</td> <td></td> <td></td> <td></td> <td></td> <td>Culturales:</td> <td>Día Inicio:...</td> </tr> <tr> <td></td> <td></td> <td></td> <td>AVIONETA</td> <td></td> <td></td> <td></td> <td></td> <td colspan="2">Día Fin:</td> </tr> <tr> <td></td> <td></td> <td></td> <td>HELICOPTEROS</td> <td></td> <td></td> <td></td> <td></td> <td></td> <td colspan="2">Naturales:</td> </tr> </tbody> </table>				TIPO	SUBTIPO	ESTADO DE LAS VIAS			TRANSPORTE	FRECUENCIAS				TEMPORALIDAD DE ACCESO		B	R	M	DIARIA	SEMANAL	MENSUAL	EVENTUAL	DIAS AL AÑO		TERRESTRE	ASFALTADO	x			BUS	X				365		LASTRADO				AUTOMOVIL	X				EMPEDRADO				4X4	X				DIAS AL MES 30		SENDERO				TREN					Culturales:	Día Inicio:	ACUATICO	MARITIMO				BARCO					Día Fin:					BOTE					Naturales:		FLUVIAL				CANOA							AEREO					OTROS					HORAS AL DIA 24					AVION					Culturales:	Día Inicio:...				AVIONETA					Día Fin:					HELICOPTEROS						Naturales:	
		TIPO	SUBTIPO	ESTADO DE LAS VIAS			TRANSPORTE			FRECUENCIAS				TEMPORALIDAD DE ACCESO																																																																																																																																					
				B	R	M		DIARIA	SEMANAL	MENSUAL	EVENTUAL	DIAS AL AÑO																																																																																																																																							
		TERRESTRE	ASFALTADO	x			BUS	X				365																																																																																																																																							
			LASTRADO				AUTOMOVIL	X																																																																																																																																											
			EMPEDRADO				4X4	X				DIAS AL MES 30																																																																																																																																							
			SENDERO				TREN					Culturales:	Día Inicio:																																																																																																																																						
		ACUATICO	MARITIMO				BARCO					Día Fin:																																																																																																																																							
							BOTE					Naturales:																																																																																																																																							
FLUVIAL						CANOA																																																																																																																																													
AEREO					OTROS					HORAS AL DIA 24																																																																																																																																									
					AVION					Culturales:	Día Inicio:...																																																																																																																																								
					AVIONETA					Día Fin:																																																																																																																																									
			HELICOPTEROS						Naturales:																																																																																																																																										
OBSERVACION:																																																																																																																																																			

12. DATOS GENERALES

ENCUESTADOR: *Ing. Patricio Santana*

FICHA: PO016

SUPERVISOR EVALUADOR: *Ministerio de Turismo*

FECHA: *21 Noviembre 2007*

NOMBRE DEL ATRACTIVO: *Parque Ecológico El Mansy*

PROPIETARIO: *Municipio*

CATEGORÍA: *Sitio Cultural*

TIPO: *Realizaciones técnicas científicas*

SUBTIPO *Parque ecológico*



12. DATOS GENERALES

ENCUESTADOR: *Ing. Patricio Santana*

FICHA PO016

SUPERVISOR EVALUADOR: *Ministerio de Turismo*

FECHA: *21 Noviembre 2007*

NOMBRE DEL ATRACTIVO: *Parque Ecológico El Maney*

PROPIETARIO: *Municipio*

CATEGORIA: *Sitio Cultural*

TIPO: *Realizaciones técnicas científicas*

SUBTIPO *Parque ecológico*



En función del ende rector como es el Ministerio de Turismo encontramos ciertos lugares que pueden ser potenciados turísticamente como son:

Cuadro 17.

Potenciales atractivos turísticos del sector Puerto Real.

Potenciales atractivos turísticos del sector Puerto Real.			
Nombre	Categoría	Tipo	Subtipo
El parador de las Iguanas.	Sitio Cultural.	Realizaciones técnicas y científicas.	Obras técnicas.
El ceviche de pescado del tradicional Bar Poza Honda.	Manifestaciones culturales.	Etnográfico.	Comidas y bebidas típicas.
Caldo de gallina criolla.	Manifestación cultural.	Etnográfico	Comidas y bebidas típicas.
Jugos tradicionales los Raspados.	Manifestación cultural.	Etnográfico	Bebidas típicas.
Bajada de las balsas en el rio Portoviejo.	Manifestación cultural.	Etnográfico.	Festival.
Parque Ecológico El Mamey	Sitio cultural	Realizaciones técnicas científicas	Parque ecológico

Elaborado por los autores de esta tesis: Lady Alarcón y Miguel Arteaga.

Para la elaboración del inventario de potencialidades turísticas del sector Puerto Real, se trabajó con las fichas de inventario turístico del Ministerio de Turismo del Ecuador. Se realizaron visitas a cada uno de los lugares inventariados para obtener fotografías e información primaria. Se analizó detenidamente lo recopilado, basándose en

critérios técnicos, luego se hizo la elección de los recursos más relevantes y representativos del sector.

Entre los establecimientos turísticos encontramos los siguientes:

Cuadro18.

Potenciales establecimientos turísticos dentro del sector Puerto Real.

Potenciales establecimientos turísticos dentro del sector Puerto Real.			
Nombre.	Actividad Turística.	Tipo de actividad.	Ubicación.
Restaurante Poza Honda	Comidas y bebidas	Restaurante y vista al río Portoviejo	Calle Medardo Cevallos y 28 de septiembre.
Cabaña de venta de comida criolla.	Comidas y bebidas	Pequeño negocio de comida en las riberas del río.	Sector Puerto Real y calle 26 de septiembre.
Cabaña de venta de los jugos tradicionales.	Comidas y bebidas	Cabaña ecológica en las riberas del río.	Sector Puerto Real y calle 26 de septiembre.
Parada de Clemente	Avistamiento de flora y fauna en especial las Iguanas.	Cabaña ecológica junto al río.	Sector Puerto Real.

Elaborado por los autores de esta tesis: Lady Alarcón y Miguel Arteaga.

Gestionar ante las autoridades competentes la realización de capacitaciones sobre actividades turísticas.

Realizar actividades culturales y gastronómicas donde los habitantes se integren y participen en los juegos populares y tradicionales.

6.7. Plan de capacitación a los principales actores de la actividad turística de los habitantes del sector Puerto Real de la ciudad de Portoviejo.

La actividad turística brinda servicios a los turistas y no sólo depende de contar con una buena infraestructura, sino que debe tener como complemento personal especializado para ofrecer una excelente atención a los clientes, por lo tanto los servidores turísticos deben estar preparados para los retos que demanda esta actividad productiva. La capacitación a los actores claves debe ser una prioridad dentro de un esquema de planificación que vaya acorde a la promoción turística del sector.

Tomando como referencia las necesidades detectadas en la presente investigación, se plantea el siguiente cuadro de capacitación turística con la que se pretende organizar talleres de formación que ayuden a los habitantes del sector a emprender en nuevas oportunidades económicas.

6.7.1 Resumen de Campaña de concientización turística y ambiental propuesta.

Cuadro 19

Objetivos	Temas	Componentes	N° horas	Recursos	Evidencias e indicadores de evaluación
<p>Potenciar el turismo en el sector como una actividad de desarrollo socio económico.</p> <p>Identificar la necesidad de trabajar en conjunto con los diferentes sectores del desarrollo turístico de la región.</p> <p>Promover la aplicación de las buenas prácticas de turismo sostenible en las actividades de planificación, operativas y de gestión en las empresas</p>	<p>GESTION DE CALIDAD Y BUENAS PRÁCTICAS DE TURISMO SOSTENIBLE</p>	<p>Gestión de Calidad</p>	<p>45</p>	<p>Humanos: Facilitadores Miembros de la comunidad Pequeños comerciantes y empresarios turísticos</p> <p>Materiales: Fotocopias Retroproyector Papel imprenta Marcadores Cartulinas Hojas bond Cuadernos Plumas</p>	<p>Planes y programas de la capacitación</p> <p>Listado de los asistentes</p> <p>Fotografías</p> <p>Videos</p> <p>Registro de asistencia diaria</p> <p>EVALUACION</p> <p>Asistencia de los participantes sobre el 80%</p> <p>Participación en grupos de trabajos</p> <p>Exposiciones individuales y de</p>

turísticas en los ámbitos empresariales, económicos, socio – culturales y ambientales.				Carpetas Pizarra de tinta líquida Local Mesas y Sillas	grupo Expresión de ideas Presentación de trabajos Elaboración de propuestas Pruebas escritas y orales
---	--	--	--	--	---

6.7.2 Módulo 01.- Seguridad Alimentaria.

Objetivo General.- Adoptar procedimientos que atiendan a los estándares exigidos de higiene y seguridad alimentaria considerando asegurar la salud y el bienestar del cliente.

Cuadro 20.

Tiempo estimado: 40 horas	
Objetivos Específicos	Criterios de Desempeño
1. Controlar la calidad de los alimentos y bebidas a ser servidos.	1.1 Al retirar producto(s) de la cocina, distinguir: coloración. Textura y olores específicos. 1.2 Evaluar localidad del(os) producto(s) a través de características aparentes (visuales y olfativas). 1.3 Decidir sobre la posibilidad de servir o no el(los) producto(s) al cliente. 1.4 Verificar la fecha de validez de bebidas y/o otros productos antes de servir al cliente.
2. Aplica procedimientos de higiene y seguridad en el local de trabajo.	2.1. Higienizar, correctamente, los diversos equipamientos y utensilios del local de trabajo. 2.2. Mantener la higiene correcta de las superficies que tendrán contacto con los alimentos y/o bebidas.
3. Cuidar la seguridad alimentaria en el trato con alimentos y bebidas, para evitar la contaminación cruzada.	3.1. Evitar tocar, directamente, alimentos cocidos o listos para el consumo. 3.2. Evitar contacto con los alimentos al finalizar los platos. 3.3. Usar pinzas y cubiertos apropiados al servir.

<p>4. Presentar higiene personal, según los estándares, al manipular y servir alimentos y/o bebidas</p>	<p>4.1. Mantener los requisitos básicos de higiene corporal, vestuario y calzado.</p> <p>4.2. Mantener las manos y uñas higienizadas:</p> <ul style="list-style-type: none"> -Antes de iniciar el trabajo. -Después de actividades como: ir al baño, estornudar o toser. -Después de limpiar mesas. -Después de tener contacto con equipamientos y/o utensilios contaminados. -Después de tener contacto con la basura. -Después de tener contacto con dinero o similar.
<p>5. Supervisar el almacenamiento y la higienización de los productos alimenticios con seguridad.</p>	<p>5.1. Verifica la validez de los productos.</p> <p>5.2. Rechazar productos con fecha de fabricación vencida.</p> <p>5.3. Verificar señales de contaminación, a partir del color y textura de los productos.</p> <p>5.4. Asegurar la limpieza y buena iluminación del área de trabajo.</p> <p>5.5. Asegurar el uso de técnicas apropiadas de almacenamiento (productos crudos, cocinados).</p> <p>5.6. Garantizar el almacenamiento de los alimentos en las temperaturas recomendadas.</p> <p>5.7. Mantener productos cubiertos (fuera y dentro del refrigerador).</p> <p>5.8. Orientar el uso de productos específicos para limpieza de los alimentos, ej. Vinagre para hortalizas.</p>

<p>6. Supervisar y controlar la calidad de los alimentos in natura o productos.</p>	<p>6.1. Ser capaz de distinguir: coloración, textura y olores específicos de los alimentos saludables de los que no son saludables.</p>
---	---

	<ul style="list-style-type: none"> 6.2. Coordinar las evaluaciones sobre la calidad del(os) producto(s) a través de características aparentes (visuales, olfativas y táctiles). 6.3. Orientar y hacer rotación de los productos en cámaras frías y repisas. 6.4. Decidir sobre la posibilidad de utilizar o no el(os) producto(s) evaluado(s). 6.5. Verificar la fecha de validez de bebidas y/o otros productos antes de utilizarlos. 6.6. Identificar productos e ítems con defectos. 6.7. Verificar las condiciones de temperatura y forma de empaquetamiento de los alimentos. 6.8. Leer los indicadores de temperatura. 6.9. Coordinar al equipo para medir, registrar, alterar el ajuste de temperaturas en el almacenamiento y procesamiento de alimentos. 6.10. Supervisar la utilización de técnicas adecuadas para congelamiento y deshielo de alimentos
--	---

⁴¹ Programa de capacitación turística de la República del Ecuador (2011) MINTUR.

Contenidos y experiencias:

- Reglamentos técnicos sobre alimentos para proteger la salud de los consumidores.
- Normas fundamentales sobre nutrición y alimentación.
- Normas de seguridad alimentaria.
- Higiene personal aplicada a la ocupación, principalmente en lo relativo a manos y uñas.
- Agudeza visual para distinguir detalles específicos: coloración textura de alimentos y /o bebidas.
- Capacidad olfativa para distinguir diferentes olores de los alimentos y/o bebidas.
- Evaluación de la calidad de un producto por las características visuales y olfativas.
- Utensilios y los equipamientos para servir alimentos.
- Prácticas de seguridad alimentaria.
- Hábitos de higiene personal para manipular alimentos y bebidas.
- Técnicas para mantener la salud en condiciones adecuadas, evitando cortes, arañones y quemaduras.

En el destino urbano – ambiental del sector Puerto Real, se requiere ejecutar un plan de capacitación continua. Que permita desarrollar competencias prácticas, técnicas y conceptuales, facilitando la promoción de cambios positivos en la atención al cliente, a la vez evaluarlos en términos individuales como colectivos.

Responsable precursor

Comité de la comunidad

Socios estratégicos

Gobierno Parroquial.

Gobierno Autónomo Descentralizado Portoviejo

Ministerio de Turismo

Plazo y prioridad

Corto, mediano plazo.

Monto de inversión

Se propone trabajar con el plan de capacitación del Ministerio de Turismo de la nación ecuatoriana en los concurso de competencias laborales, turismo comunitario, guías nativos y especializados ya que es el organismo rector de la actividad turística de la República del Ecuador. Este proceso debiese ser ejecutado al menos 4 veces en periodos de dos años. Luego se deberá hacer un monitoreo de resultados, para establecer mejoras o

nuevas necesidades de conocimientos aplicados. El costo estimado por los dos años es de \$ 62.000.

Cronograma de la campaña de concientización turística y ambiental.

Cuadro 21

Actividad	Año 1			
	Trimestre 1	Trimestre 2	Trimestre 3	trimestre 4
Capacitar en temas de competencias labores				
Capacitar a las personas que van a realizar emprendimientos turísticos				
Capacitar en temas de actividades ambientales y turísticas, como atención al cliente, seguridad alimentaria , conservación de los recursos naturales entre otros				
Monitoreo de lo aprendido				

6.7.3. Estrategias para mejorar la visión turística y ambiental de los miembros del sector Puerto Real.

La conservación y el uso sostenible de los recursos naturales constituyen una prioridad nacional, por su importancia social, económica, ecológica, genética y cultural.

La integración y organización de la comunidad cumple un papel fundamental en la orientación turística y ambiental de sus habitantes.

La utilización sostenible de los recursos naturales debe generar beneficios económicos que contribuyan al mejoramiento de la calidad de vida del conjunto de la población y a la equidad social.

La producción de riqueza se basa en el uso de los recursos humanos y naturales de la sociedad en su conjunto, por lo que se propenderá al bienestar de todos, mejorando las condiciones de vida en el presente y asegurando a la vez el destino de las futuras generaciones.

La gestión del desarrollo sostenible se sustenta en la cooperación y la responsabilidad compartida por los diversos actores sociales e institucionales.

La gestión ambiental, para ser eficaz, debe contemplar la transferencia de competencias y capacidades a las instancias de los gobiernos locales y a las organizaciones de la sociedad civil.

Proponer varias alternativas turísticas dentro del sector, las cuales contribuyan en el incremento de visitantes y turistas.

6.8 Recursos.

6.8.1 Humanos.

Líderes del sector

Habitantes del sector

Gobierno Provincial del cantón Portoviejo

Personal profesional (biólogos ambientales, ingeniero de ecoturismo).

6.8.2 Técnicos.

Computadoras

Programación.

6.8.3 Materiales.

Computadora

Cámara fotográfica

Cuaderno de apuntes

6.8.4 Financieros.

Gobierno Provincial del cantón Portoviejo.

Dirección de turismo de la Municipalidad del cantón Portoviejo.

Habitantes del sector.

6.9 Análisis situacional.

En el sector Puerto Real se puede observar la existencia de atractivos naturales como la fauna en la que se destaca la presencia de iguanas las mismas que se convierten en un atractivo natural, que se puede aprovechar para potencializarlo turísticamente, además de su vegetación y entorno natural la misma que brinda una vista agradable para propios y extraños. Por lo tanto este sector se puede desarrollar económicamente a través del turismo urbano, natural y gastronómico.

Existe cierta división entre los líderes de las organizaciones del sector producto de diferentes puntos de vista en cuanto a cómo debe desarrollarse el mismo, lo que ha afectado el desarrollo de la zona y el poco aprovechamiento de los atractivos existentes en el lugar. Es necesario incentivar a los líderes para que trabajen mancomunadamente por el desarrollo económico-turístico del sector y además de brindarles las herramientas

necesarias para que empiecen a elaborar proyectos de emprendimiento turístico como servicio de comidas y bebidas, artesanías entre otras.

Las iguanas son la especie faunística más representativa del sector, por lo que es importante que los habitantes aprendan a convivir con ellas brindándoles el cuidado y protección necesaria no sólo por considerarse como un atractivo si no por mantener el equilibrio de la naturaleza. Esperamos que la comunidad comprenda lo importante que será para ellos desarrollar turísticamente esta zona lo que ayudará a mejorar su economía y calidad de vida.

Las autoridades locales no se han involucrado en el cuidado de los recursos naturales y principalmente del río Portoviejo y demás proyectos planteados por la comunidad del sector Puerto Real. Los líderes expresaron el deseo de que las autoridades colaboren con ellos en el mejoramiento del sector tanto en los recursos naturales como en el cuidado del río y dotar al sector de infraestructura física como veredas, calle y el malecón ecológico que está planteado en el Municipio de Portoviejo pero no ha sido ejecutado.

Uno de los puntos destacables es la predisposición que tiene uno de los líderes de la fundación Iván Kaviades el mismo nos compartió su importante punto de vista, su motivación y deseo de ver desarrollado turísticamente este sitio y que la comunidad pueda gozar del mismo. Además informó de importantes proyectos que tiene en sus manos producto del trabajo de la escuela de arquitectura de la Universidad San Gregorio de Portoviejo y uno de sus anhelos es tener una comunidad integrada y motivada por completo al desarrollo de su calidad de vida mediante el turismo.

Para que este sector se desarrolle turísticamente debe contar con diversos atractivos que creen un solo producto esto quiere decir conjugar el turismo natural, cultural y gastronómico brindándole una gran gama de alternativas al visitante.

Este trabajo se ha realizado con la perspectiva de tener más áreas verdes y sitios turísticos en plena zona urbana y que sirva como puerta de inicio al rescate del río Portoviejo y que esta ciudad se convierta en una ciudad verde donde sus habitantes valoren y conserven la flora, fauna y el cuidado del río y se transmitan los valores morales y éticos a las futuras generaciones en el cuidado y preservación de la vida en sus diferentes manifestaciones.

6.9.1 Análisis Fortalezas, Oportunidades, Debilidades, Amenazas, (FODA).

Gráfico No. 6

<p>Amenazas:</p> <p>Desequilibrio del ecosistema. División entre los líderes y habitantes. Deterioro de los recursos naturales.</p>	<p>Fortalezas :</p> <p>Recursos naturales Predisposición de los líderes y habitantes por trabajar en el área de turismo. Personas hospitalarias. Belleza paisajística.</p>
<p>Debilidades:</p> <p>Escasa infraestructura pública. Deficiente promoción de los atractivos. Poco apoyo de las autoridades. Insuficiente organización de la comunidad. Escasa cultura al servicio del cliente. Poco conocimiento del potencial turístico</p>	<p>Oportunidades:</p> <p>Tendencia de turismo urbano en crecimiento. Compromiso a los habitantes. Proyectos de emprendimientos turísticos. Búsqueda de diversidad de alternativas para el turismo.</p>

6.9.2 Presupuesto.

Cuadro 22.

Actividad	Rubro	Costo
Reunión con los líderes de las asociaciones.	Convocatoria Invitaciones	\$ 2.00
	Refrigerios	\$10.00
Recopilación de información.	Consulta a fuentes primarias y secundarias (internet, entrevistas)	\$20.00
Charlas de sensibilización y motivación a los pobladores	Proyector	\$30.00
	Local y Sillas	\$80.00
	Refrigerio	\$100.00
Minga de limpieza y arborización	Convocatoria	\$10.00
	Herramientas	\$ 50.00
	Pinturas y brochas	\$50.00
	Arboles de Tamarindo, mangos, algarrobo, caña guadúa, entre otros	\$200.00
Capacitaciones en temas inherentes a la actividad turística	Local silla y proyector	\$500.00
	Capacitadores	\$1.000.00
	Documentos y acreditaciones	\$300.00
Organización de festival gastronómico y cultural	Convocatoria	\$50.00
	Reuniones permanentes	\$100.00
	Alquiler de carpas sillas mesas	\$ 1.000.00
	Difusión en medios de prensa	\$1.00.00
	Varios	
		\$500.00
TOTAL		\$4.102.00

Elaborado por: Los autores de esta tesis, Lady Alarcón Pozo y Miguel Arteaga Pozo

6.10 Impacto.

La realización de esta propuesta tiene aspectos positivos ya que mediante la misma se beneficiarán de manera directa los habitantes del sector Puerto Real de Portoviejo y barrios cercanos al mismo, mediante la implementación de pequeños emprendimientos turísticos mejorarán sus ingresos económicos y elevar el nivel de vida como lo plantea el Plan Nacional del Buen Vivir consagrado en la Constitución de la República del Ecuador.

Los habitantes del sector elevarán su autoestima, al contar con un espacio natural, sano en la que tanto pobladores locales como visitantes puedan deleitarse con el paisaje del sector, y en la realización de actividades recreativas, aportando con un espacio de recreación turística a la ciudad.

En cuanto al impacto ambiental es positivo porque los pobladores serán los encargados del cuidado de los recursos naturales que posee el sector. Los atractivos serán preservados en el tiempo mediante un manejo responsable de los mismos motivando a propios y extraños al cuidado de los espacios naturales urbanos con los que cuenta la ciudad.

La realización de este trabajo de investigación ha afianzado los conocimientos científicos, teóricos y prácticos adquiridos en la formación académica, articulados en la malla curricular de la carrera de Ingeniería en Ecoturismo de la Universidad San Gregorio de Portoviejo, siendo un referente para las generaciones presentes y futuras.

La sociedad portovejense contará con un espacio de esparcimiento donde los ciudadanos puedan acudir de manera segura a recrearse, y este será un punto de encuentro familiar y de amistades.

6.11. Estrategias de sostenibilidad.

6.11.1 Estrategia de desarrollo sostenible para la actividad turística ambiental del sector Puerto Real de Portoviejo.

Para poder desarrollar en el sector Puerto Real de Portoviejo una actividad turística y ambiental de manera sostenible se debe considerar el manejo responsable de sus recursos y el sustento económico de los emprendedores así como:

- Implementación de pequeños negocios turísticos por parte de los miembros de la comunidad
- Destinar un presupuesto por parte de los emprendedores turísticos para el cuidado de los recursos, como limpieza de las riberas del río, dotación de reservorios de desechos sólidos, reforestación permanente y cuidado de la fauna del sector.
- Propiciar permanentes encuentros en talleres vivenciales de capacitación que propendan el mejoramiento del sector y de la calidad del servicio que oferten.
- Establecer compromisos y acuerdos entre los líderes y pobladores del sector que apunten a la sana convivencia y cuidado permanente del sector.

6.12 Evaluación.

La propuesta será entregada a la Dirección de Turismo del Gobierno Autónomo Descentralizado del cantón Portoviejo y a los pobladores a través de los líderes del sector para que reconozcan el valor de los atractivos naturales existentes.

La coordinación zonal 4 del Ministerio de Turismo de la República del Ecuador, y el departamento de Turismo del GAD Municipal tendrán conocimiento de este trabajo para que se encarguen de la difusión, promoción, monitoreo y evaluación de las actividades turísticas que se realicen en el sector.

Los pobladores locales y turistas que visitan la ciudad de Portoviejo tendrán una nueva alternativa aplicada al turismo urbano. La evaluación de esta propuesta será medida mediante parámetros de atención al cliente, que brinden los empresarios turísticos, encuestas donde se reconocerá el manejo de los recursos naturales del sector realizada a visitantes del sector.

6.13 Cronograma de Actividades.

Cuadro. 23

ACTIVIDADES	FECHAS																																
	1	2	3	4	1	2	3	4	1	2	3	4	1	2	3	4	1	2	3	4	1	2	3	4	1	2	3	4	1	2	3	4	
1. PRESENTACIÓN DEL PROYECTO	x																																
2. ASIGNACIÓN DEL DIRECTOR DE TESIS		x																															
3. MEJORAMIENTO DE LOS FUNDAMENTOS TEÓRICOS			x	x	x	x																											
4. REVISIÓN DE LOS INSTRUMENTOS DE INVESTIGACIÓN							x	x																									
5. RECOPIACIÓN DE INFORMACIÓN,									x	x	x																						
6. ANÁLISIS DE RESULTADOS												x	x	x	x																		
7. ELABORACIÓN Y MEJORAMIENTO DE PROPUESTA																x	x	x	x	x													
8. CORRECCIONES DEL INFORME FINAL																					x	x	x	x	x	x	x						
9. PRE DEFENSA DE LA TESIS Y DEFENSA FINAL																																x	x

Bibliografía.

1. Alarcón y Arteaga. (2014, Noviembre). [Entrevista con Francisco Navarrete, presidente del comité Pro mejoras la Dolorosa: [Gastronomía del Puerto Real].
2. Alarcón y Arteaga. (2014, Noviembre). [Entrevista con Vinicio Villavicencio, presidente de la fundación Ivan Kaviedes: [Las balsas en el río Portoviejo].
3. Alarcón y Arteaga. (2015, Marzo). [Entrevista con Juan Carlos Zambrano, habitante del sector Puerto Real: [Flora y Fauna del sector Puerto Real].
4. Alarcón y Arteaga. (2014, Noviembre). [Entrevista con Raúl Zavala, Director del departamento de turismo del municipio de Portoviejo: [Atractivos turísticos del sector Puerto Real].
5. Aguirre, Z. (2012). Especies Forestales de los bosques secos del Ecuador. Guía dendrológica para su identificación y caracterización. Proyecto Manejo Forestal Sostenible ante el cambio climático MAE/FAO-Finlandia. Quito, República del Ecuador, 25p.
6. Aucatoma, J. (2010) Plan de desarrollo de actividades turísticas en el cantón Chimbo, Provincia de Bolívar- República del Ecuador.
7. Banalcazar, V. y A, J. (2011): Formulación del proyecto comunal de forestación y reforestación de la parroquia de San José de Angochagua, cantón Ibarra, provincia de Imbabura Universidad Técnica del Norte Republica de Ecuador. s. p [En línea] Consultado: [08, Mayo, 2014] <http://repositorio.utn.edu.ec/handle/123456789/808>.
8. Botero, J. (s. a). Definición turismo urbano y turismo cultural. (tipologías) Universidad de Valencia. Reino de España.

9. Camino Solórzano: Alejandro Miguel. “La caña guadua en la provincia de Manabí y el litoral de Ecuador”. En: Construcción con tierra. Tecnología y Arquitectura. Congresos de arquitectura de tierra en Cuenca de campos 2010/2011. [online]. Valladolid: Cátedra Juan de Villanueva. Universidad de Valladolid. 2011. P.207. [En línea]. Consultado: [10, Octubre, 2014]

http://www5.uva.es/grupotierra/publicaciones/digital/libro2011/2011_9788469481073_p205-212_camino.pdf
10. Drumm, A y Moore, A. (2002). Desarrollo del Ecoturismo. Introducción a la planificación del Ecoturismo.
11. El diario manabita. [En línea]. Consultado: [11, abril, 2015]
<http://www.eldiario.ec/noticias-manabi-ecuador/345595-balsas-aportaron-al-comercio-local/>
12. Erreyes, S. (2013): Diseño de un plan integral de capacitación turística para los taxistas de la ciudad de Loja. Tesis previa a la obtención del título de Ingeniería en Administración Turística. Universidad Nacional de Loja. Loja-República del Ecuador, P, 15.
13. Flor, E. (2013). Evaluación de Medios de cultivo para la micro propagación de algarrobo tropical. Universidad Central del Ecuador. Facultad de Ciencias Agrícolas. Quito-República del Ecuador.
14. Fournier, L. (2003) Recursos naturales editorial universidad estatal a distancia, Costa Rica.
15. García, G. (2012): Evaluación del Potencial Turístico en la playa norte del Mogote, Bahía de la Paz. Tesis previa a la obtención del grado de maestría en Ciencias en Manejo de Recursos Marinos. Instituto Politécnico Nacional- Centro Interdisciplinario de Ciencias Marinas. La Paz, B.C.S-Estados Unidos Mexicanos.

16. Gonzales, A y Ríos. (2003) Guía para el manejo y cría de la iguana verde. Iguana iguana Linneo. Convenio Andrés Bello. Bogotá- Colombia.
17. Google earth.
18. Google maps.
19. Khatchikian, M. (2007) Historia del turismo. Universidad San Martín de Porres. Lima-Peru.
20. La Hora nacional. [En línea]. Consultado: [11, abril, 2015] http://www.lahora.com.ec/index.php/noticias/show/1101351528/1/El_mensaje_de_Horacio.html#.VSmDONyG_TY
21. López, G. (2013). Investigación de la realidad del turismo rural del cantón Mera provincia de Pastaza, para el diseño de un producto turístico. Tesis de grado publicado, Universidad Estatal Amazónica, República del Ecuador, Pastaza.
22. Macías, R. (2011), Propuesta de estrategias para el control y prevención de la contaminación en la cuenca hidrográfica del Río Portoviejo. Universidad de Pinar de Río, República de Cuba.
23. Melo, V. (2005). Identidades 10 editorial Norma, Bogotá- Colombia.
24. Morocho, D. (2012). La celebración de las fiestas religiosas como patrimonio cultural inmaterial y recurso turístico. Proyecto de grado previo a la obtención del título de ingeniería en Gestión turística y Medio ambiente. Universidad Internacional del Ecuador sede-Loja, República del Ecuador. P, 51.
25. Santana, t. (2003) Turismo cultural, culturas turísticas. Horizontes antropológicos, 9(20), p 31-57.
26. Setién, M^a .L. (1993): Indicadores sociales de calidad de vida. Un sistema de medición aplicado al país Vasco. Ed. CIS/Siglo XXI. Madrid- República Española.

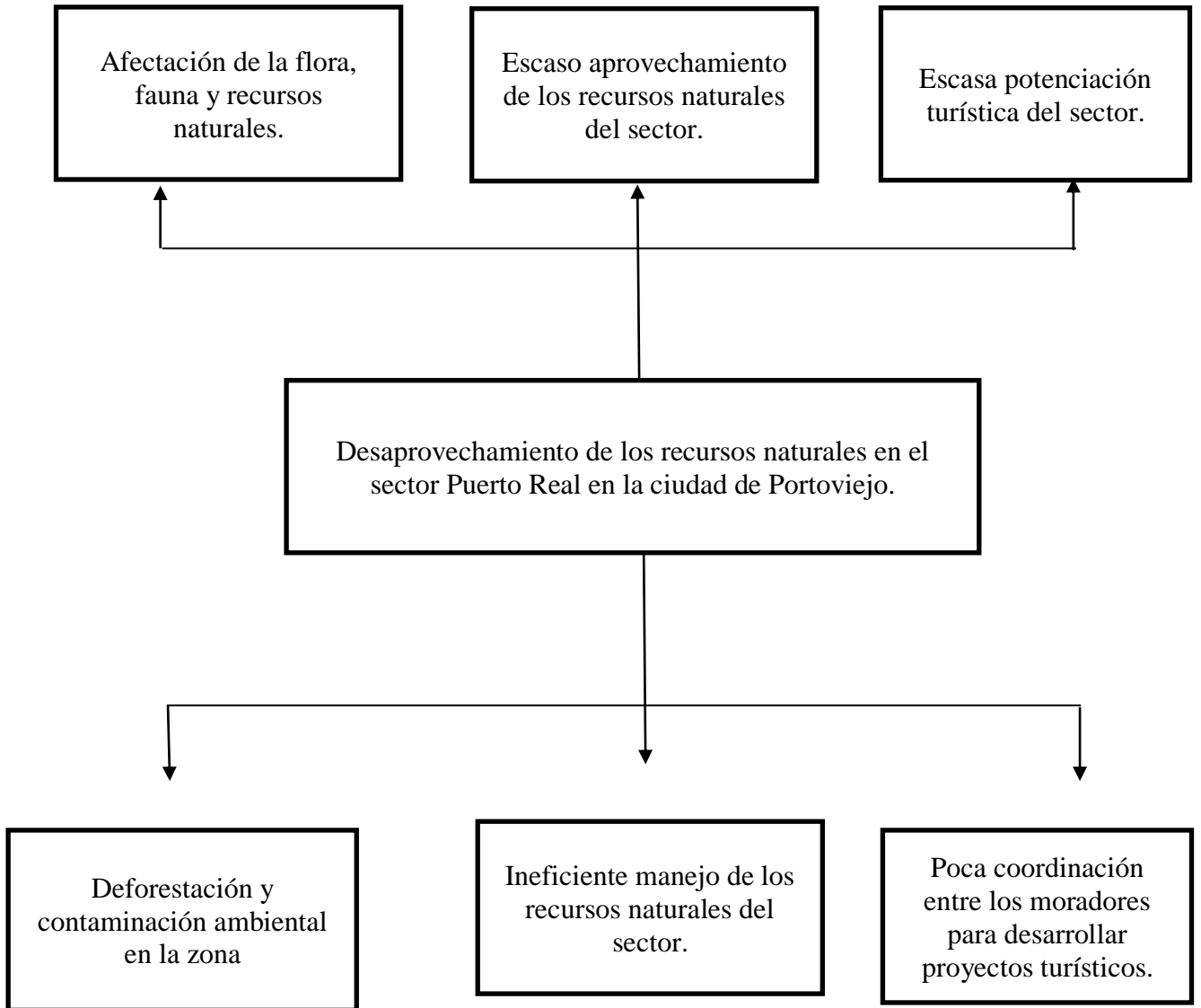
27. Sotamba, S. (2012). Plan de Negocios eco turísticos en la parroquia Salvias del cantón Zaruma Tesis de grado publicada. Universidad técnica de Machala.
28. Organización Mundial de Turismo (2009).
29. Oliviera, S. (2007). La importancia de la gastronomía en el turismo: Un ejemplo de Mealhada-Portugal. Estudios y percepciones en turismo, 16(3)261-282
30. Programa de capacitación turística de la República del Ecuador (2011) MINTUR.
31. Pozo, S. y Sánchez, V. (2010): Hábitos y actitudes sobre conservación ambiental de los moradores de la comunidad de San Francisco de Manzana. Tesis de grado previo a la obtención del título de Licenciado/a en Educación Básica Mención Ciencias Naturales. Ibarra- República del Ecuador.
32. Rigol, L.M.; & Pérez, R. (2011). La gestión de la demanda turística como concepto. Universidad de Holguín.vol.4, N°9. República de Cuba. s.p.
33. Varisco, C. (2008) .Desarrollo Turístico y Desarrollo Local: La Competitividad de los destinos turísticos de sol y playa, tesis de Posgrado Universidad Nacional de Mar de Plata-Argentina.
34. Vargas, M. (s. a). Biología Desarrollando competencias. Quito-República del Ecuador.
35. Vélez, F (2011). Tesis Previa Obtención del Grado Académico de magíster en ciencias de la ingeniería mención construcción de obras viales. Tema: planeamiento y solución de trazado para el desarrollo vial del sitio las vegas de la ciudad de Portoviejo. Universidad Técnica de Manabí, Portoviejo-Provincia de Manabí- República del Ecuador. p, 23.

36. Zurita, C. (2012): Ordenanzas y políticas ambientales municipales para la prevención y control de la contaminación ambiental en la ciudad de Guaranda en el año 2010. tesis previo a la obtención del título de abogado de los tribunales y juzgados de la república. Guaranda- República del Ecuador. p, 60.

ANEXO 1

Árbol del problema.

Efecto.



Causas

ANEXO 2



Universidad San Gregorio de Portoviejo.

Carrera: Ingeniería en Ecoturismo.

Formato de encuesta.

Objetivo: Potenciar el sector Puerto Real para mejorar el desarrollo turístico de Portoviejo.

Sírvase contestar, con la mayor veracidad posible, colocando una X en el casillero correspondiente.

1. ¿Cree Ud. que los recursos naturales de sector Puerto real pueden ser potenciados para su desarrollo turístico?

Sí No

2. ¿Qué tanto cree Ud. que la contaminación afecta a los recursos naturales del sector?

Mucho Poco Nada

3. ¿Contribuiría Ud. como habitante del sector al manejo responsable de los recursos naturales para proteger el entorno?

Sí

No

4. ¿Cree Ud. Que existe interés por parte de las autoridades para que se desarrolle turísticamente el sector Puerto Real?

Sí

No

5. ¿Conoce Ud. si existe un plan de desarrollo turístico del sector?

Sí

No

Universidad San Gregorio de Portoviejo.

Carrera: Ingeniería en Ecoturismo.

Formato de encuesta.

Entrevista a funcionarios públicos de Instituciones relacionadas al desarrollo eco turístico.

Objetivo: Potenciar el sector Puerto Real para mejorar el desarrollo turístico de Portoviejo.

1. ¿Considera Ud. que se pueda potenciar los recursos naturales que existen en el sector Puerto real para promover el desarrollo turístico en la ciudad de Portoviejo?
2. La contaminación que existe en las riberas del rio Portoviejo afectan a los recursos naturales del sector ¿En qué medida esta contaminación cree Ud. que afecta a su desarrollo turístico?
3. ¿De qué otras maneras considera Ud. que se ha afectado los recursos naturales en el sector Puerto real por ejemplo el hábitat de las iguanas?
4. ¿Conoce Ud. si existe alguna gestión por parte de los moradores para desarrollar proyectos turísticos en el sector?
5. ¿De qué manera estaría dispuesta la dirección de turismo a impulsar proyectos turísticos en el sector Puerto real?

Universidad San Gregorio de Portoviejo.

Carrera: Ingeniería en Ecoturismo.

Formato de encuesta.

Entrevista a líderes comunitarios del sector Puerto real.

Objetivo: Potenciar el sector Puerto Real para mejorar el desarrollo turístico de Portoviejo.

1. ¿Considera Ud. que el sector Puerto real puede ser desarrollado turísticamente y por qué?
2. ¿Los recursos naturales que posee el sector de qué manera cree Ud. que ayudarían al desarrollo turístico del sector?
3. ¿De qué manera el manejo irresponsable de la basura afecta a la contaminación de los recursos naturales del sector?
4. ¿Han gestionado ante las autoridades pertinentes el mejoramiento de las condiciones ambientales del sector?
5. ¿Estaría dispuesto Ud. como dirigente del sector Puerto real a incentivar a los habitantes en el manejo responsable de los recursos naturales para su desarrollo turístico?
6. ¿Existen proyectos para el desarrollo turístico del sector Puerto real?

ANEXO 3

Entrevista a los dirigentes del Sector Puerto Real, parroquia Andrés de Vera, ciudad Portoviejo, provincia de Manabí, República del Ecuador.



Entrevista realizada al Presidente del Comité Pro mejoras “La Dolorosa”.
Foto realizada por los autores de esta tesis.



Entrevista realizada al Presidente de la Fundación Ivan Kaviedes.
Foto realizada por los autores de esta tesis.



Entrevista realizada al Presidente del Departamento de Turismo de la Municipalidad del Cantón Portoviejo, Provincia de Manabí, República del Ecuador.
Foto realizada por los autores de esta tesis: Lady Alarcón Pozo y Miguel Arteaga Pozo.





Gráficos capturados por los autores de esta tesis Sector Puerto Real.



Gráfico del sector Puerto real de un establecimiento de comidas y bebidas



Gráfico de la fundación Iván Kaviendes



Gráficos capturados por los autores de esta tesis Sector Puerto Real.



Foto realizada por los autores de esta tesis: Lady Alarcón Pozo y Miguel Arteaga Pozo.



Foto realizada por los autores de esta tesis: Lady Alarcón Pozo y Miguel Arteaga Pozo.



Gráfico del comité pro mejoras La Dolorosa

Los famosos raspados



El tradicional ceviche de pescado



Plato de caldo de gallina criolla



Fotografías de la Gastronomía tradicional del sector Puerto Real.



Entrevista a habitantes del sector Puerto Real.




Gráficos realizados por los autores de esta tesis.



Parador de las iguanas.



Imagen del sector Puerto Real. (Toma aérea)



Google earth

Croquis.



Google maps